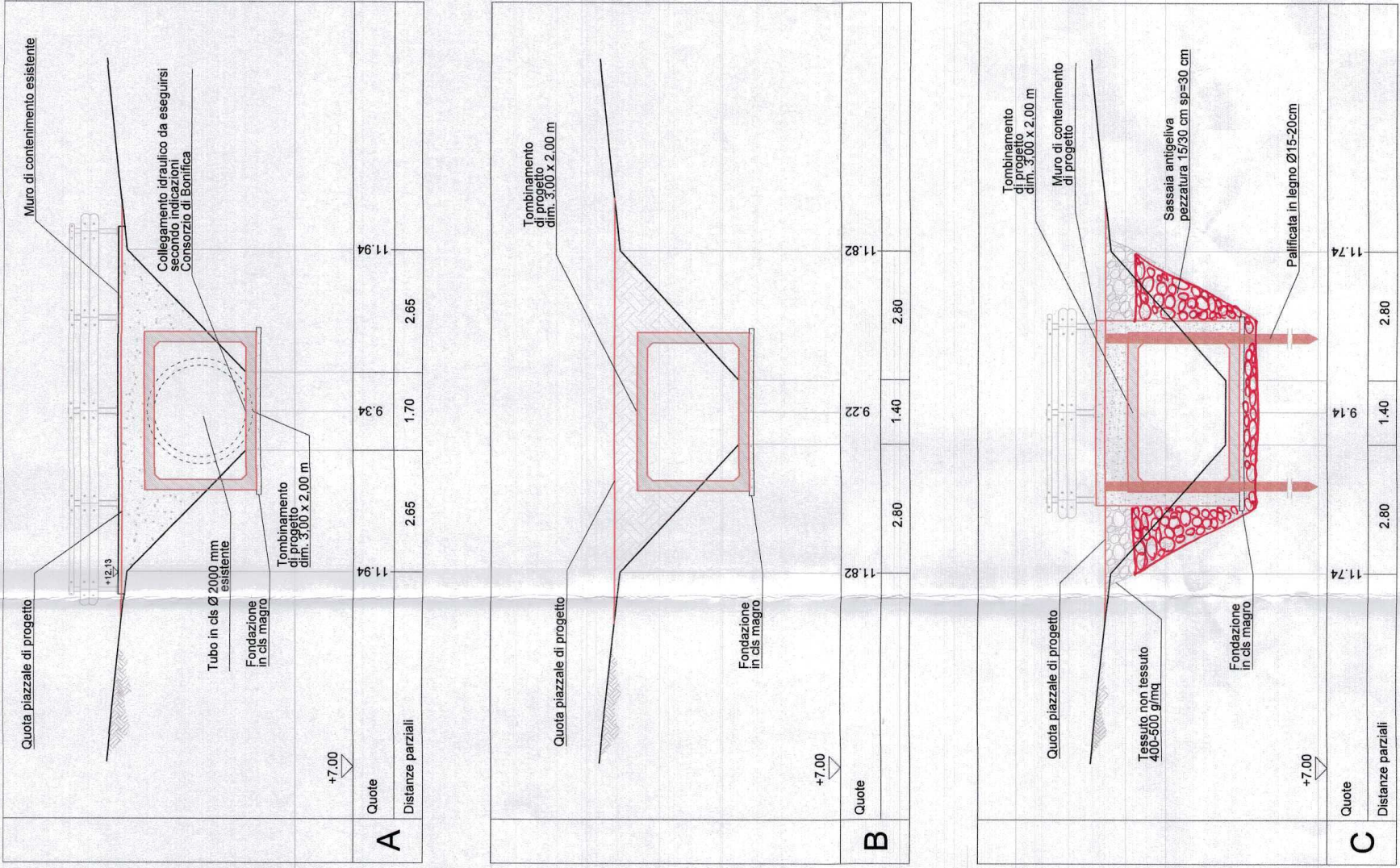



PLANIMETRIA DI PROGETTO  
scala 1:500

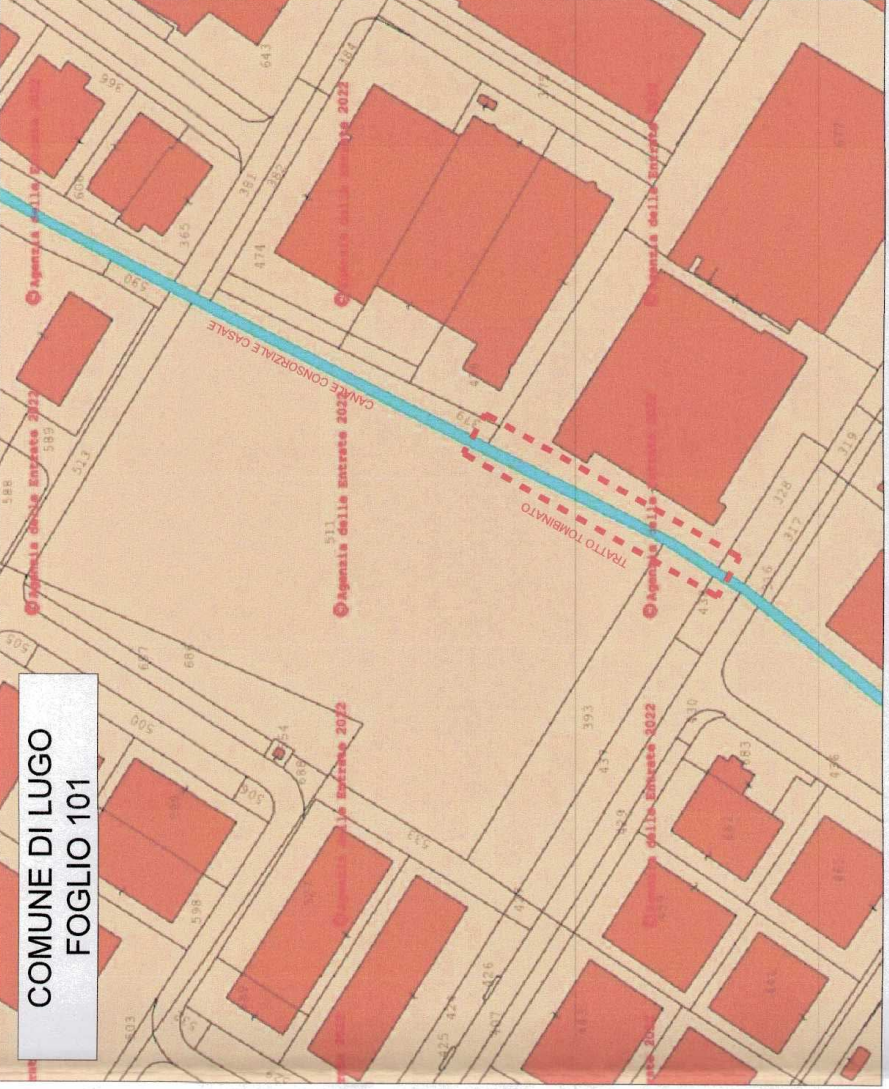
SEZIONI TRASVERSALI DI PROGETTO  
scala 1:100



SEZIONE LONGITUDINALE DI PROGETTO  
scala 1:100

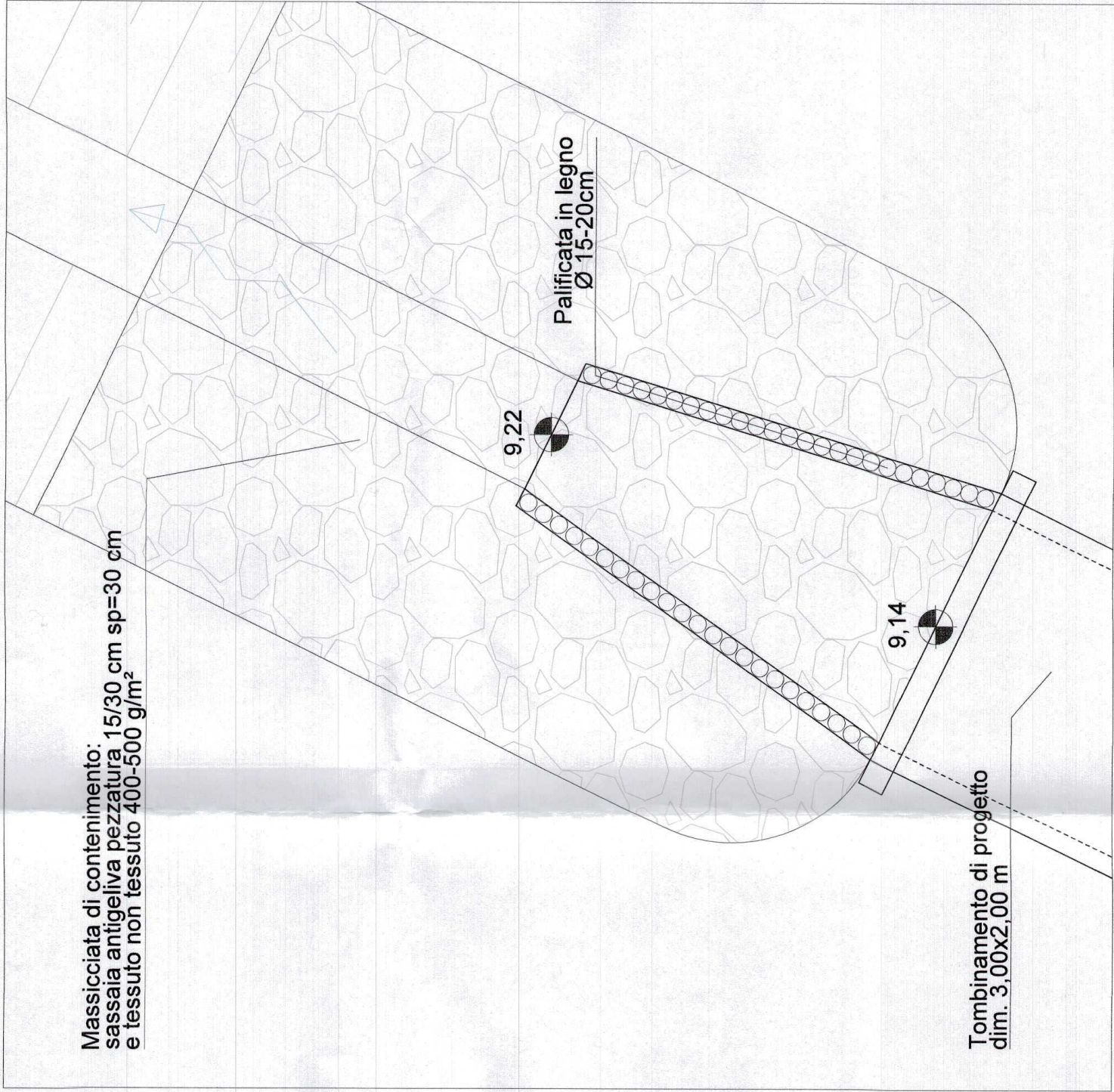


COMUNE DI LUGO  
FOGLIO 101



PLANIMETRIA CATASTALE  
scala 1:2.000

DETTAGLIO - PIANTA  
scala 1:50



LE QUOTE ALTIMETRICHE SONO ESPRESSE IN METRI SUL LIVELLO DEL MARE.  
SALVO OVE DIVERSAMENTE SPECIFICATO

**STUDIO TECNICO CORTESI**  
CONSULENZA & PROGETTAZIONE  
Via Garibaldi, 9/9 - 46023 Lugo (RA) - Italia Tel. 0545 99750 - 944 719564 - 945294  
www.studiotecnico.com E-mail: info@studiotecnico.com E-mail certificata: info@pec.studiotecnico.com

COMITENTE	AOSEPTENCE GROUP srl VIA GESSI, 16 LUGO (RA)	PROGETTO	PROGETTO ESECUTIVO
COMMISSIONE N.	2021-437	TAV. N.	1574.214.02
DATA	31-GEN-2022	INSEGNATORE	Ing. Martina Zani
SCALA	VARIE	SETTORE	IDRICO
IL COMMITENTE		IL DIRETTORE LAVORI	
		IL TECNICO RESPONSABILE	

Ing. Massimo Zani  
Questo disegno non può essere riprodotto né comunicato a terzi, senza l'autorizzazione dello STUDIO TECNICO CORTESI

