



anas

Direzione Progettazione e Realizzazione Lavori

S.S.16 "Adriatica"

Lavori di ammodernamento nel tratto compreso tra l'innesto con la S.S. 495 e Ponte Bastia, dal km 101+330 al km 120+238
1° Stralcio: dallo svincolo di Argenta al km 120+238

PROGETTO DEFINITIVO

cod.

PROGETTAZIONE: ANAS - DIREZIONE PROGETTAZIONE E REALIZZAZIONE LAVORI

PROGETTISTI:

Ing. ALESSANDRO MICHELI
Ordine Ing. di Roma n. 19654

Ing. ACHILLE DEVITOFRANCESCHI
Ordine Ing. di Roma n. 19116

GEOLOGO:

Geol. SERENA MAJETTA

COORDINATORE PER LA SICUREZZA IN FASE DI PROGETTAZIONE

Geom. FABIO QUONDAM

VISTO: IL RESPONSABILE DEL PROCEDIMENTO

Ing. ANNALISA LAMBERTI

PROTOCOLLO

DATA

PROGETTO STRADALE VIABILITA INTERFERITE

Sezioni trasversali

CODICE PROGETTO		NOME FILE		REVISIONE	SCALA:
PROGETTO	LIV. PROG.	N. PROG.	SOOPSO0TRASZ01B		
DPB006	D	1601	CODICE ELAB. S00PS00TRASZ01	B	1:200
D					
C					
B					
A					
REV.					
	DESCRIZIONE	DATA	REDATTO	VERIFICATO	APPROVATO

SEZIONI TRASVERSALI

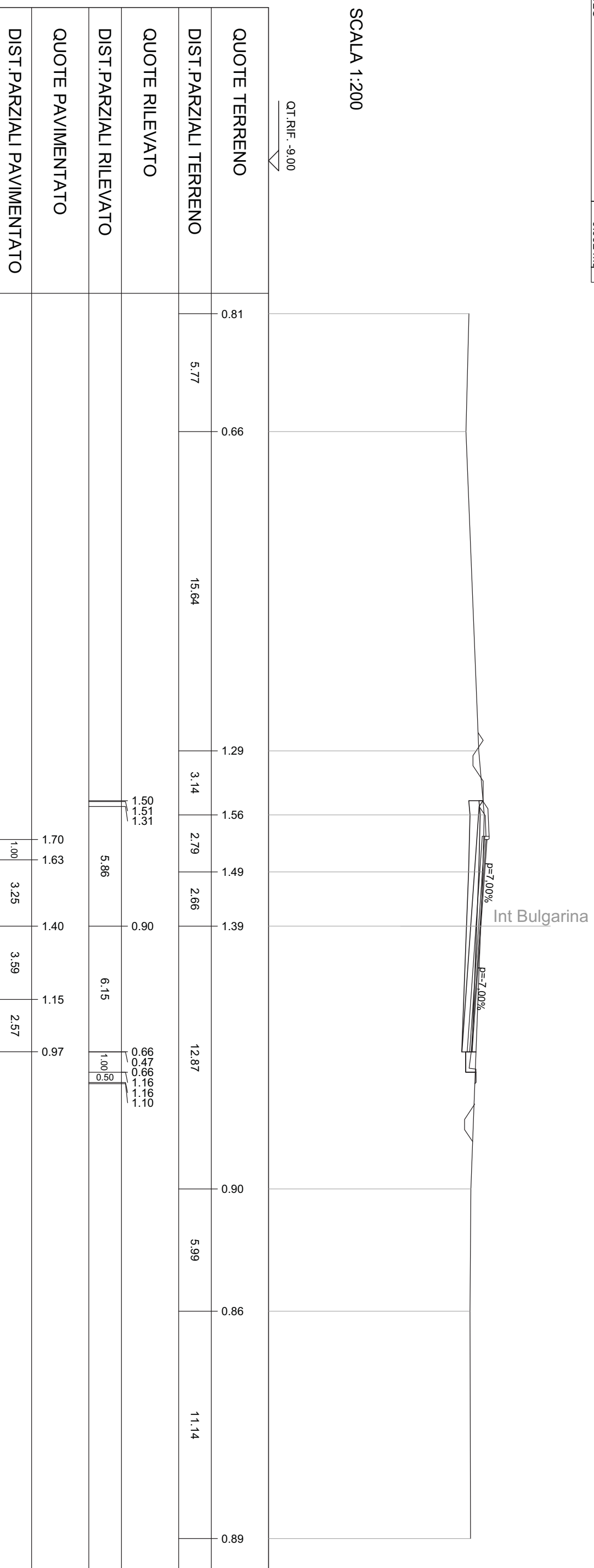
VIABILITÀ INTERFERITA VIA BULGARINA

SCAVI E BONIFICHE	
STERRO	6.420 mq
BONIFICA	2.676 mq
FOSSO	0.825 mq
RILEVATI	
RILEVATO	2.870 mq
SOVRASTRUTTURA STRADALE	
STRATO DI USURA	10.400 m
STRATO DI BINDER	10.400 m
STRATO DI BASE	10.550 m
STRATO DI FONDAZIONE	3.216 mq
MANUFATTI	
CANALETTA	0.259 mq
CORDOLO	0.032 mq

SEZIONE N. : 5
 QT. PROGETTO : 1.400
 DIST. PROG. : 80.000
 DIST. PREC. : 20.000
 DIST. SUCC. : 20.000

SCALA 1:200

QT. RIF. -9.00

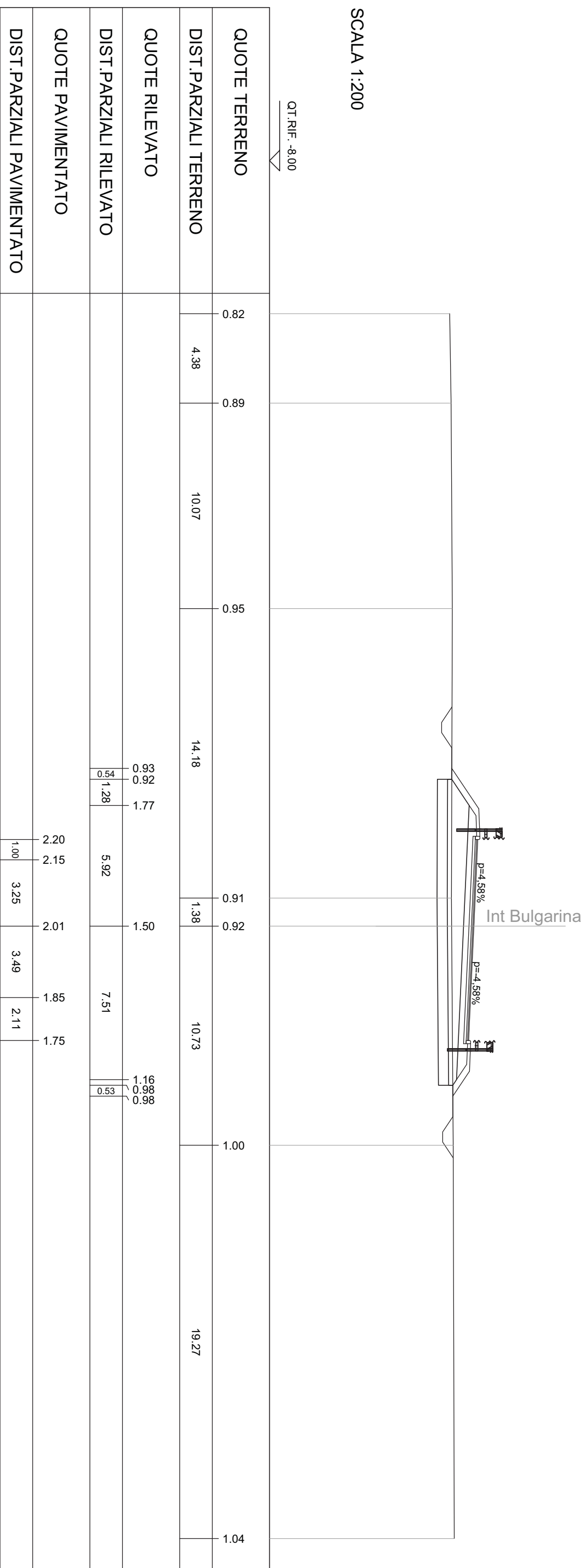


SCAVIE BONIFICHE	
SCOTICO	14.980 m
BONIFICA	7.490 mq
FOSSO	1.294 mq
RILEVATI	
RILEVATO	18.295 mq
SOVRASTRUTTURA STRADALE	
STRATO DI USURA	9.850 m
STRATO DI BINDER	9.850 m
STRATO DI BASE	10.150 m
STRATO DI FONDAZIONE	3.878 mq
MANUFATTI	
CORDOLO	0.064 mq

SEZIONE N. : 6
 QT. PROGETTO : 2.006
 DIST. PROG. : 100.000
 DIST. PREC. : 20.000
 DIST. SUCC. : 20.000

SCALA 1:200

QT. RIF. -8.00

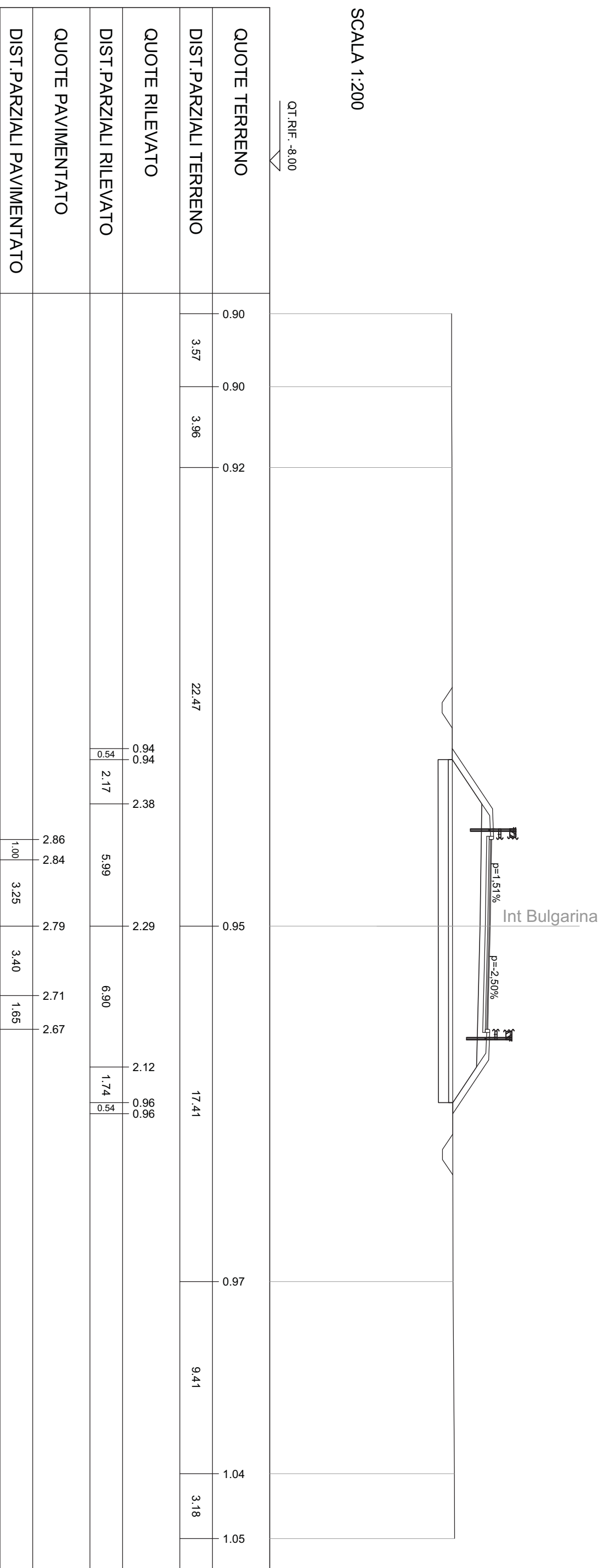


SCAVIE BONIFICHE	
SCOTICO	16.800 m
BONIFICA	8.400 mq
FOSSO	1.244 mq
RILEVATI	
RILEVATO	31.282 mq
SOVRASTRUTTURA STRADALE	
STRATO DI USURA	9.300 m
STRATO DI BINDER	9.300 m
STRATO DI BASE	9.600 m
STRATO DI FONDAZIONE	3.658 mq
MANUFATTI	
CORDOLO	0,064 mq

SEZIONE N. : 7
 QT. PROGETTO : 2.794
 DIST. PROG. : 120.000
 DIST. PREC. : 20.000
 DIST. SUCC. : 20.000

SCALA 1:200

QT. RIF. -8,00



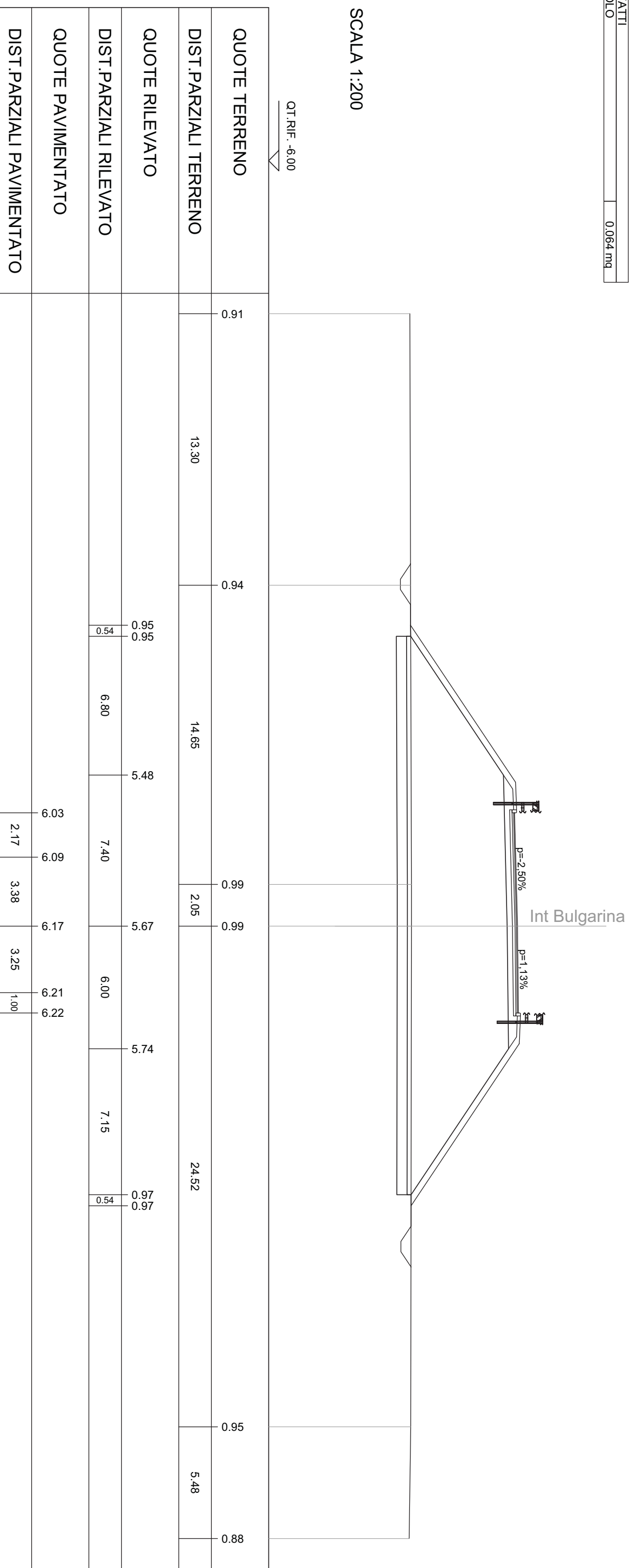
QUOTE TERRENO	0.90	0.90	0.92		0.95	0.97	1.04	1.05
DIST. PARZIALI TERRENO	3.57	3.96	22.47		17.41	9.41	3.18	
QUOTE RILEVATO				0.94 0.94	2.38	2.12 0.96 0.96		
DIST. PARZIALI RILEVATO				0.54 2.17	5.99	6.90 1.74 0.54		
QUOTE PAVIMENTATO					2.86 2.84			
DIST. PARZIALI PAVIMENTATO					1.00 3.25	2.79 3.40		

SCAVIE BONIFICHE	
SCOTICO	27.350 m
BONIFICA	13.675 mq
FOSSO	1.236 mq
RILEVATI	
RILEVATO	113.863 mq
SOVRASTRUTTURA STRADALE	
STRATO DI USURA	9.800 m
STRATO DI BINDER	9.800 m
STRATO DI BASE	10.100 m
STRATO DI FONDAZIONE	3.790 mq
MANUFATTI	
CORDOLO	0.064 mq

SEZIONE N. : 10
 QT. PROGETTO : 6.170
 DIST.PROG. : 180.000
 DIST.PREC. : 20.000
 DIST.SUCC. : 20.000

SCALA 1:200

QT. RIF. -6.00

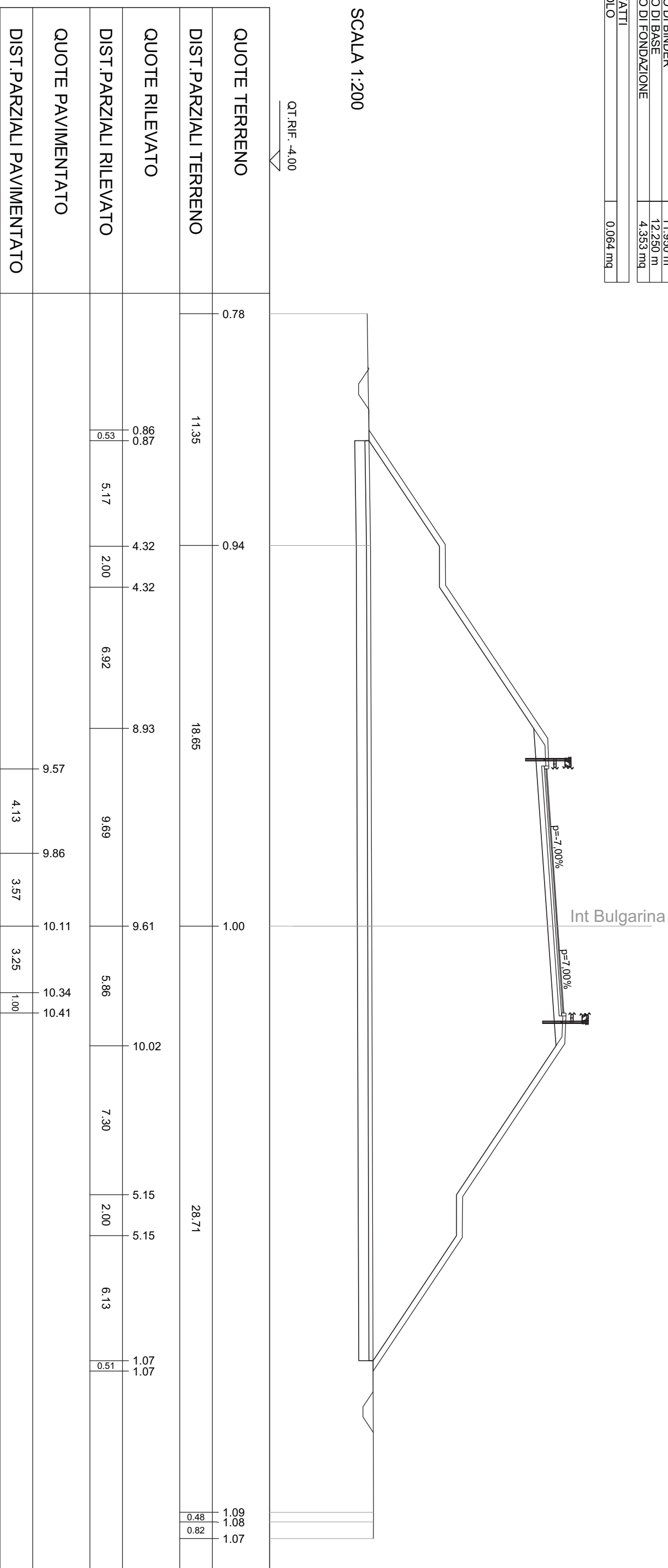


SCAVIE BONIFICHE	
SCOTICO	45.060 m
BONIFICA	22.530 mq
FOSSO	1.207 mq
RILEVATI	
RILEVATO	286.914 mq
SOVRASTRUTTURA STRADALE	
STRATO DI USURA	11.950 m
STRATO DI BINDER	11.950 m
STRATO DI BASE	12.250 m
STRATO DI FONDAZIONE	4.353 mq
MANUFATTI	
CORDOLO	0.064 mq

SEZIONE N. : 14
 QT. PROGETTO : 10.111
 DIST.PROG. : 260.000
 DIST.PREC. : 20.000
 DIST.SUCC. : 20.000

SCALA 1:200

QT.RIF. -4.00



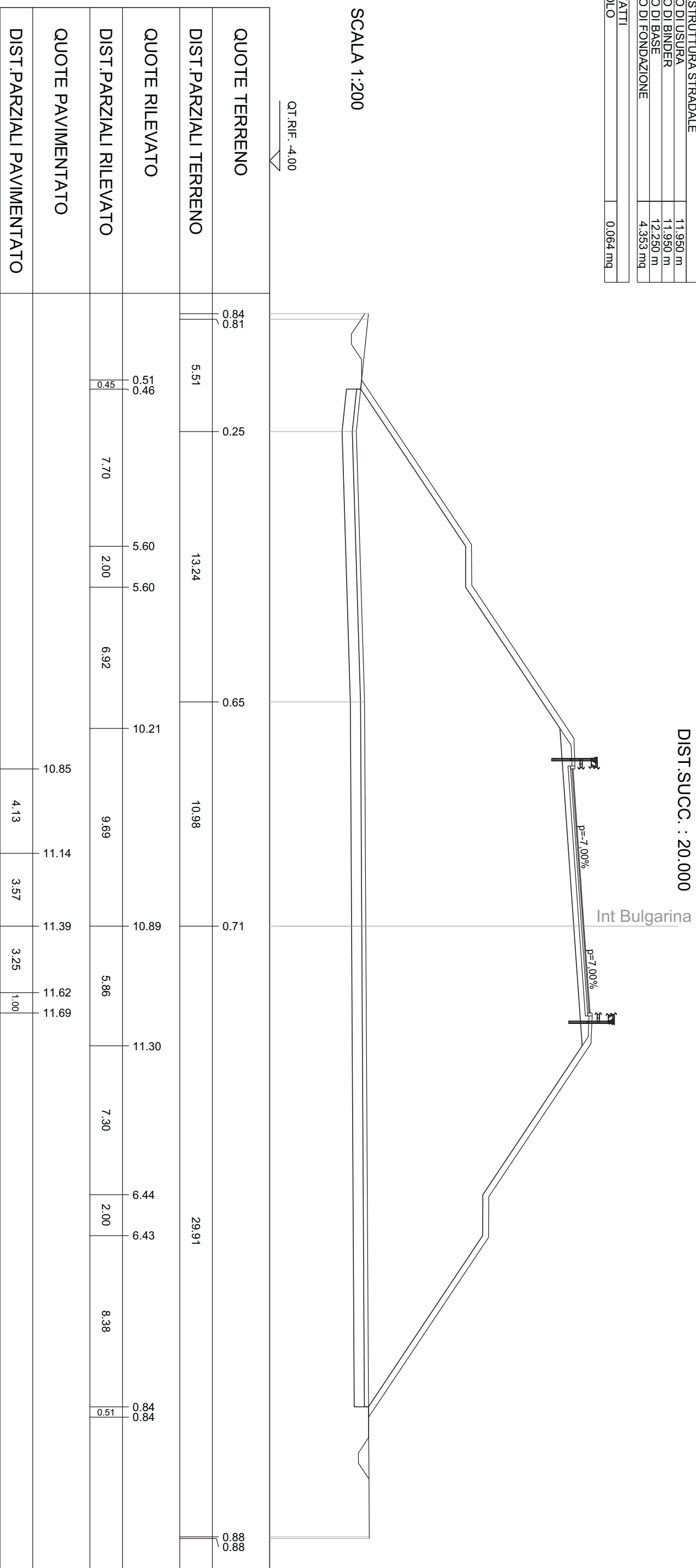
QUOTE TERRENO	0.78	0.94	1.00	1.07	1.09	1.08	1.07
DIST.PARZIALI TERRENO	11.35	18.65	28.71				
QUOTE RILEVATO	0.86 0.87	4.32 4.32	9.61	10.02	5.15 5.15	1.07 1.07	0.48 0.82
DIST.PARZIALI RILEVATO	0.53 0.53	5.17	2.00	6.92	8.93	9.69	5.86
QUOTE PAVIMENTATO							
DIST.PARZIALI PAVIMENTATO				9.57	4.13	9.86	3.57
							10.11
							10.34
							10.41
							1.00

SCAVIE BONIFICHE	
SCOTICO	49.850 m
BONIFICA	24.925 mq
FOSSO	1.807 mq
RILEVATI	
RILEVATO	367.135 mq
SOVRASTRUTTURA STRADALE	
STRATO DI USURA	11.950 m
STRATO DI BINDER	11.950 m
STRATO DI BASE	12.250 m
STRATO DI FONDAZIONE	4.353 mq
MANUFATTI	
CORDOLO	0.064 mq

SEZIONE N. : 17
 QT. PROGETTO : 11.392
 DIST.PROG. : 320.000
 DIST.PREC. : 20.000
 DIST.SUCC. : 20.000

SCALA 1:200

QT. RIF. -4.00



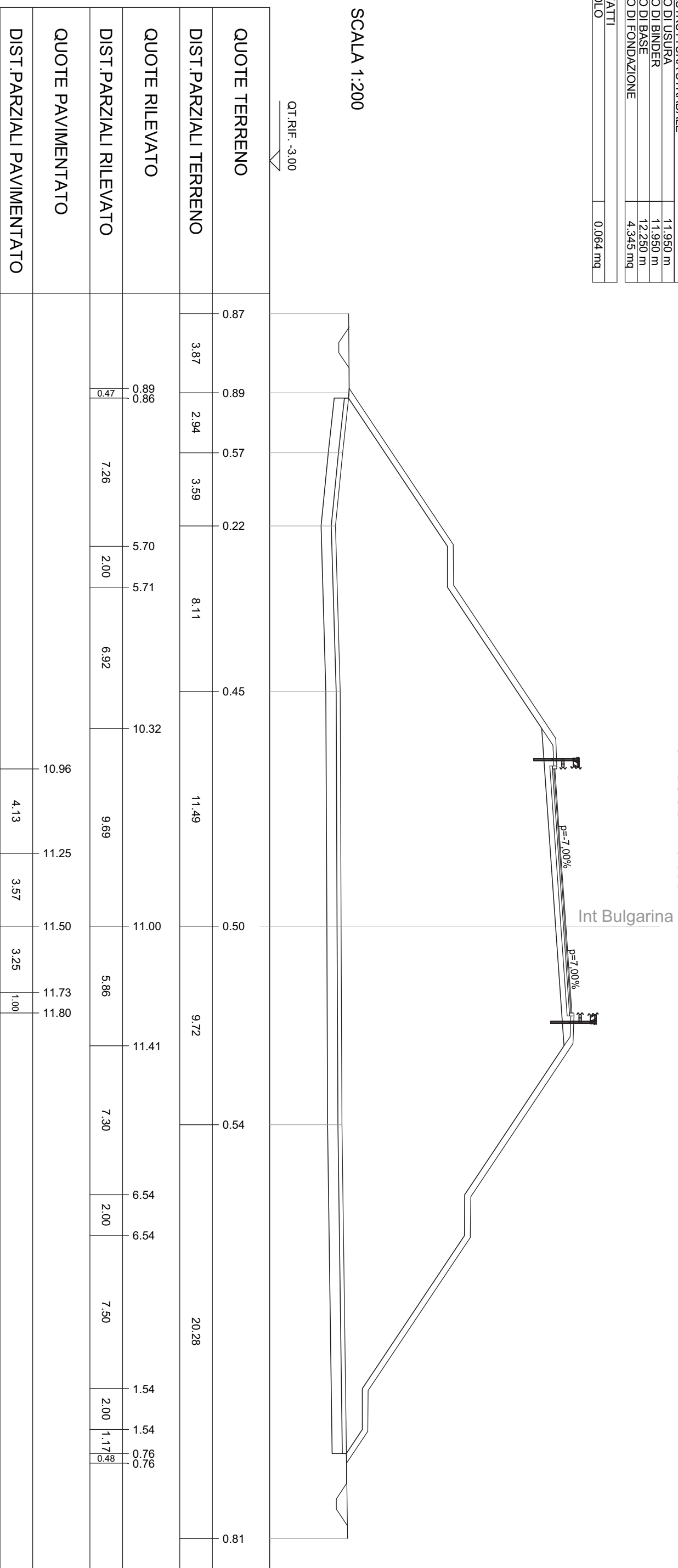
QUOTE TERRENO	0.84 0.81	0.25	0.65	0.71	0.88 0.88
DIST. PARZIALI TERRENO	5.51	13.24	10.98	10.89	29.91
QUOTE RILEVATO	0.51 0.46	0.45	0.46	0.51	0.84 0.84
DIST. PARZIALI RILEVATO	7.70	2.00	6.92	9.69	7.30
QUOTE PAVIMENTATO	5.60	5.60	10.21	10.85	11.30
DIST. PARZIALI PAVIMENTATO	4.13	3.57	3.25	1.00	8.38

SCAVIE BONIFICHE	
STERRO	0.005 mq
SCOTICO	51.690 m
BONIFICA	25.845 mq
FOSSO	1.317 mq
RILEVATI	
RILEVATO	382.260 mq
SOVRASTRUTTURA STRADALE	
STRATO DI USURA	11.950 m
STRATO DI BINDER	11.950 m
STRATO DI BASE	12.250 m
STRATO DI FONDAZIONE	4.345 mq
MANUFATTI	
CORDOLO	0.064 mq

SEZIONE N. : 18
 QT. PROGETTO : 11.499
 DIST.PROG. : 340.000
 DIST.PREC. : 20.000
 DIST.SUCC. : 20.000

SCALA 1:200

QT.RIF. -3.00

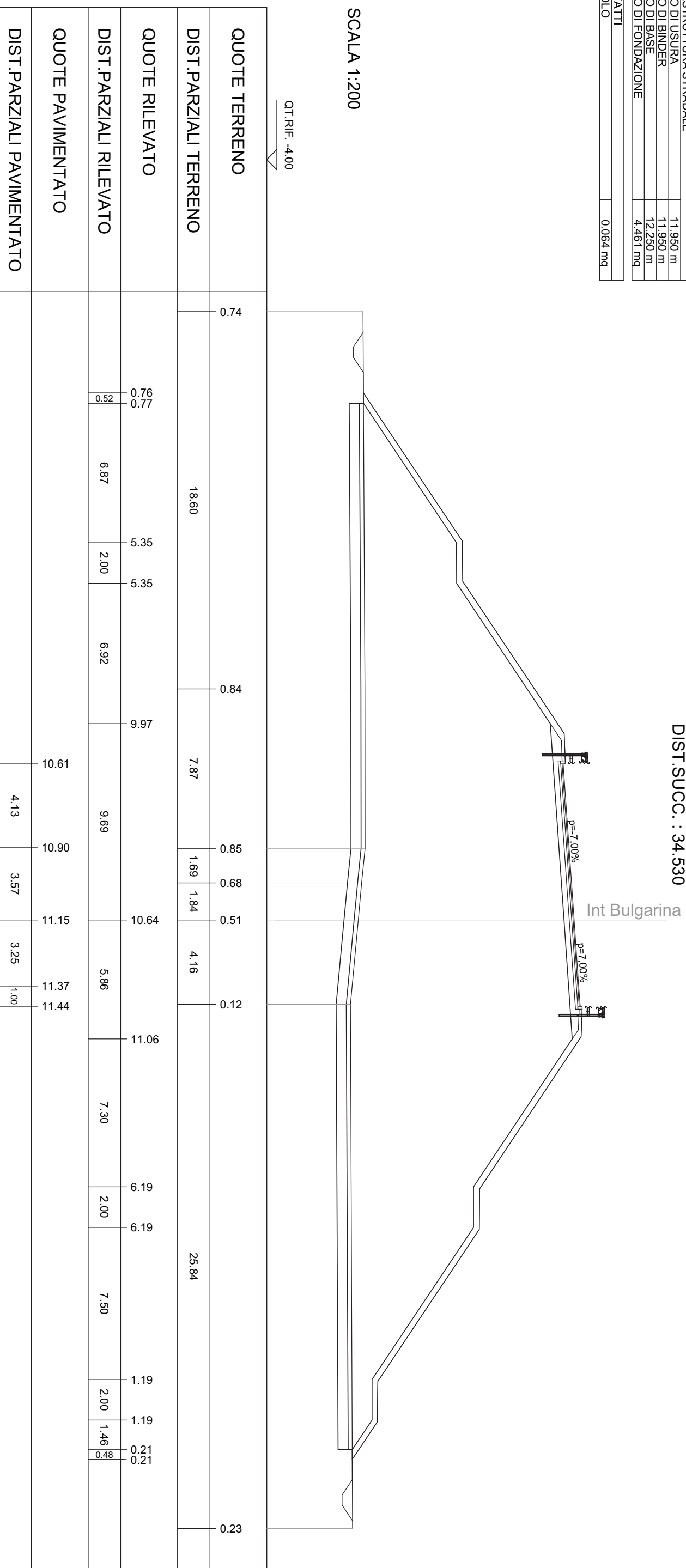


SCAVIE BONIFICHE	
SCOTICO	51.590 m
BONIFICA	25.795 mq
FOSSO	1.276 mq
RILEVATI	
RILEVATO	365.533 mq
SOVRASTRUTTURA STRADALE	
STRATO DI USURA	11.950 m
STRATO DI BINDER	11.950 m
STRATO DI BASE	12.250 m
STRATO DI FONDAZIONE	4.461 mq
MANUFATTI	
CORDOLO	0.064 mq

SEZIONE N. : 20
 QT. PROGETTO : 11.147
 DIST.PROG. : 385.470
 DIST.PREC. : 25.470
 DIST.SUCC. : 34.530

SCALA 1:200

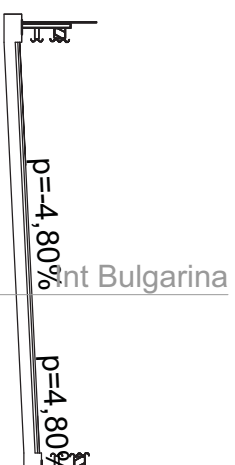
QT.RIF. -4.00



QUOTE TERRENO	0.74												0.84	0.85	0.68	0.51	0.12	0.23												
DIST.PARZIALI TERRENO	18.60												7.87	1.69	1.84	4.16	11.06	25.84												
QUOTE RILEVATO	0.76 0.77		5.35		5.35		9.97		10.64		11.06		6.19		6.19		1.19		0.21 0.21											
DIST.PARZIALI RILEVATO	6.87		2.00		6.92		9.69		5.86		7.30		2.00		7.50		2.00		1.46 0.48											
QUOTE PAVIMENTATO																														
DIST.PARZIALI PAVIMENTATO	4.13		3.57		3.25		1.00																							

SOVRASTRUTTURA STRADALE	
STRATO DI USURA	11.040 m
STRATO DI BINDER	11.040 m

SEZIONE N. : 21
 QT. PROGETTO : 10.327
 DIST.PROG. : 420.000
 DIST.PREC. : 34.530
 DIST.SUCC. : 28.517



SCALA 1:200

QT.RIF. -3.00

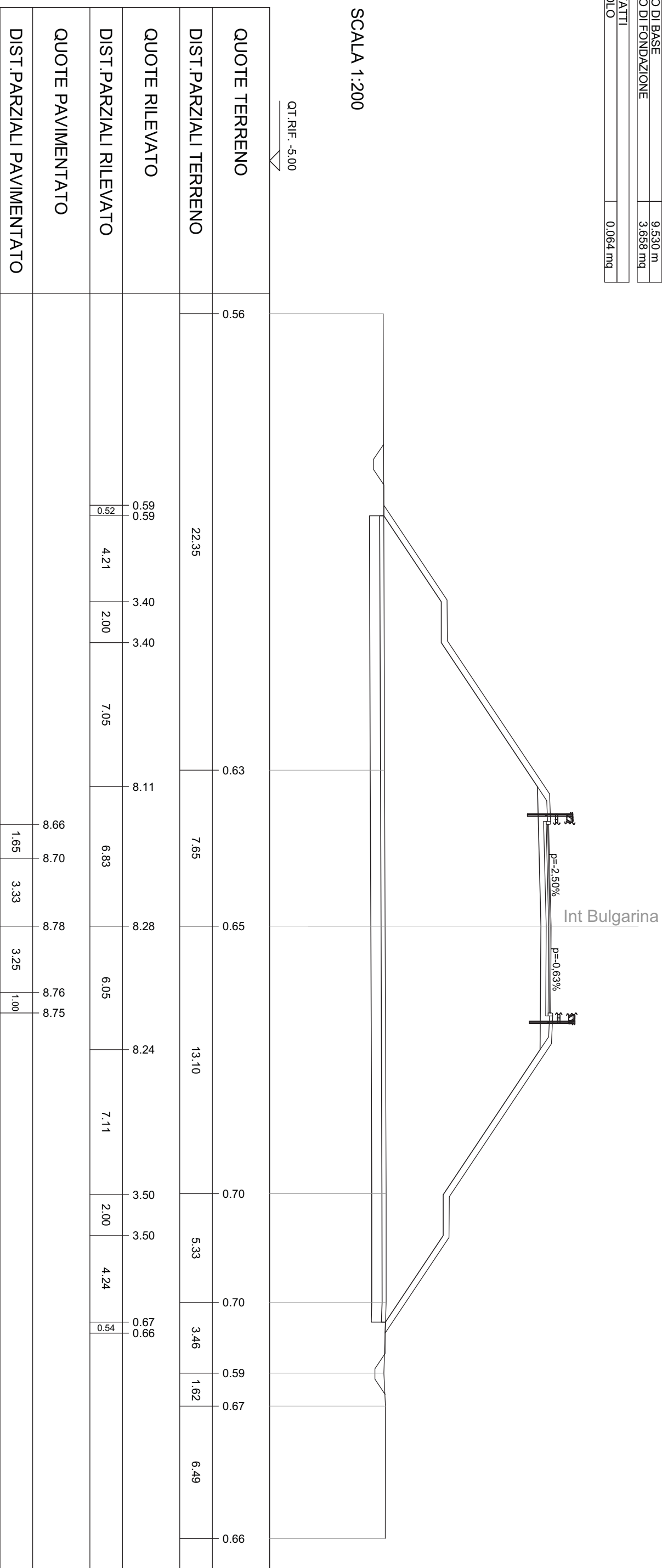
QUOTE TERRENO	0.68	0.69	0.78	0.78	0.78	0.80	0.80
	2.09	18.80	9.11	16.22	13.65	0.80	0.80
DIST.PARZIALI TERRENO							
QUOTE RILEVATO							
DIST.PARZIALI RILEVATO							
QUOTE PAVIMENTATO							
DIST.PARZIALI PAVIMENTATO							

SCAVIE BONIFICHE	
SCOTICO	39.490 m
BONIFICA	19.745 mq
FOSSO	1.158 mq
RILEVATI	
RILEVATO	221.393 mq
SOVRASTRUTTURA STRADALE	
STRATO DI USURA	9.230 m
STRATO DI BINDER	9.230 m
STRATO DI BASE	9.530 m
STRATO DI FONDAZIONE	3.658 mq
MANUFATTI	
CORDOLO	0.064 mq

SEZIONE N. : 23
 QT. PROGETTO : 8.781
 DIST.PROG. : 460.000
 DIST.PREC. : 11.483
 DIST.SUCC. : 20.000

SCALA 1:200

QT. RIF. -5.00



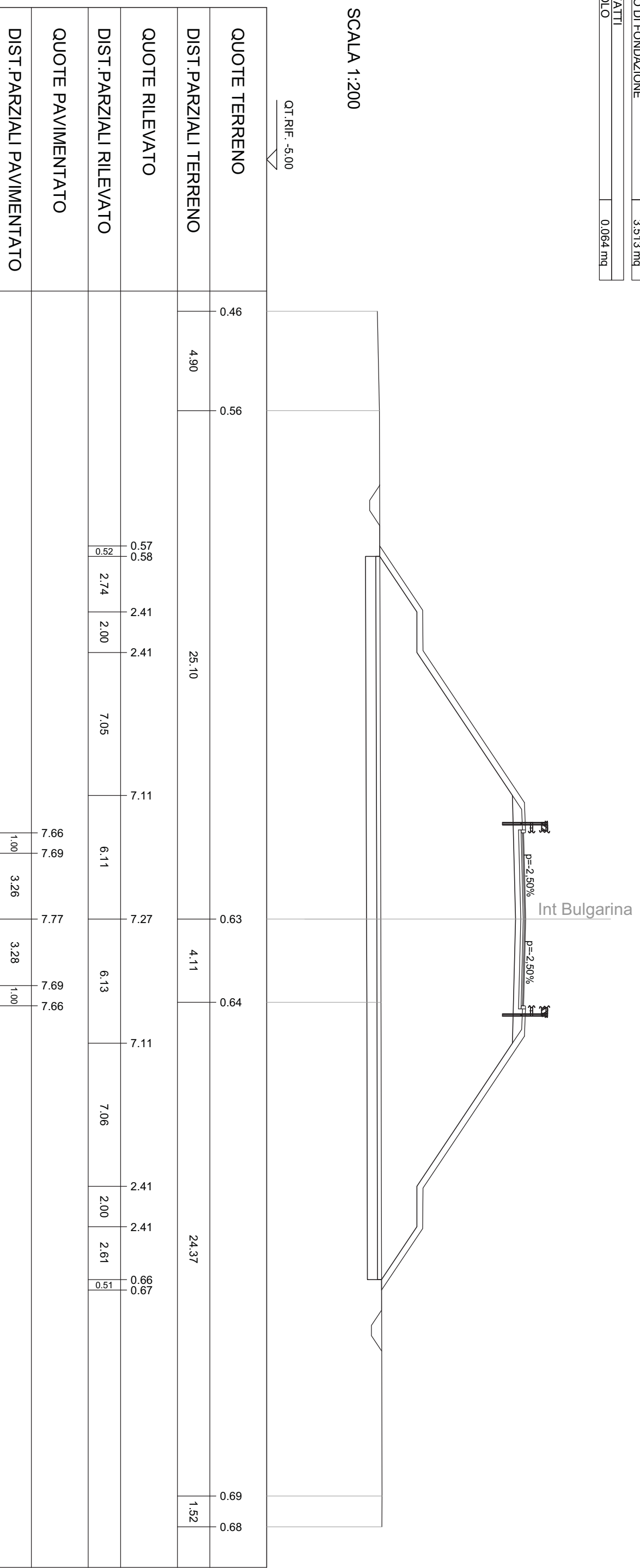
QUOTE TERRENO	0.56	0.63	0.65	0.70	0.70	0.59	0.67	0.66
DIST. PARZIALI TERRENO	22.35	7.65	13.10	5.33	3.46	1.62	6.49	
QUOTE RILEVATO	0.59 0.59	3.40 3.40	8.11	3.50 3.50	0.67 0.66			
DIST. PARZIALI RILEVATO	0.52 4.21	2.00 7.05	6.83	2.00 4.24	0.51 0.66			
QUOTE PAVIMENTATO								
DIST. PARZIALI PAVIMENTATO								

SCAVIE BONIFICHE	
SCOTICO	35.690 m
BONIFICA	17.845 mq
FOSSO	1.249 mq
RILEVATI	
RILEVATO	175.582 mq
SOVRASTRUTTURA STRADALE	
STRATO DI USURA	8.540 m
STRATO DI BINDER	8.540 m
STRATO DI BASE	8.840 m
STRATO DI FONDAZIONE	3.513 mq
MANUFATTI	
CORDOLO	0.064 mq

SEZIONE N. : 24
 QT. PROGETTO : 7.768
 DIST.PROG. : 480.000
 DIST.PREC. : 20.000
 DIST.SUCC. : 20.000

SCALA 1:200

QT.RIF. -5.00

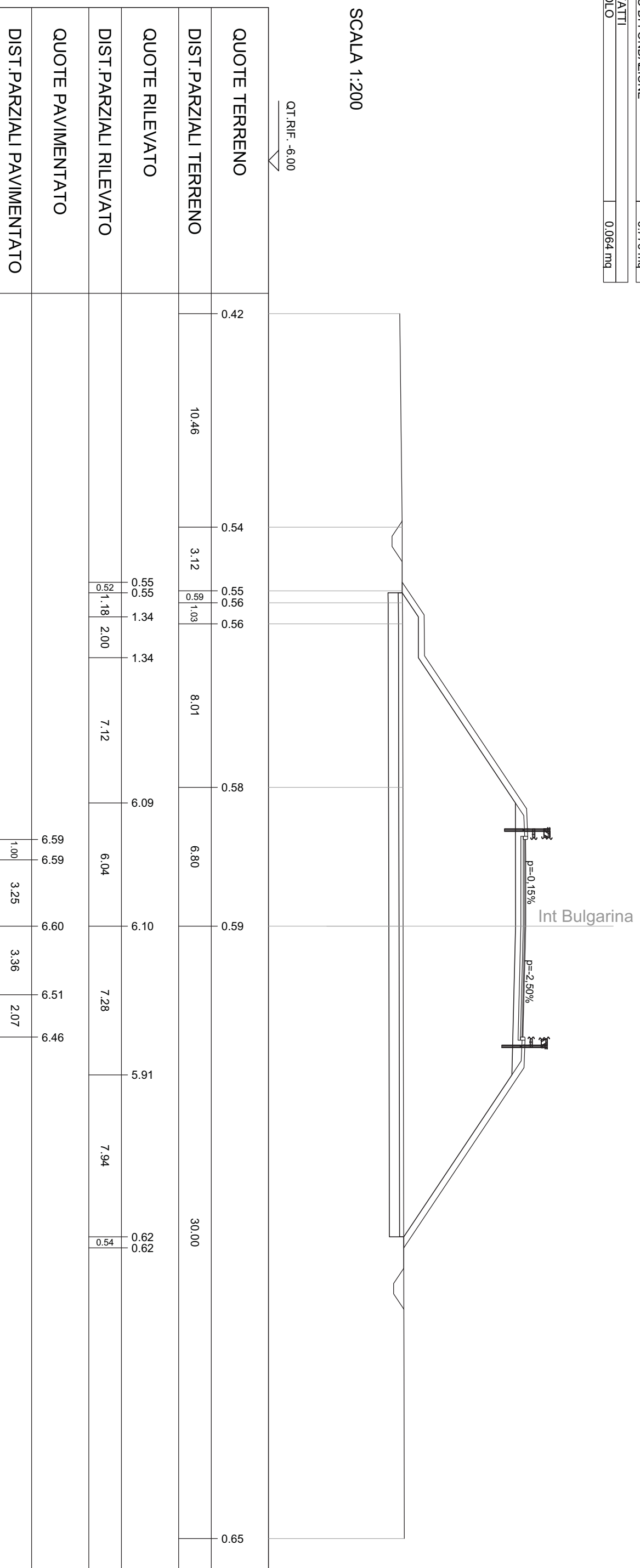


SCAVIE BONIFICHE	
SCOTICO	31.550 m
BONIFICA	15.775 mq
FOSSO	1.277 mq
RILEVATI	
RILEVATO	140.110 mq
SOVRASTRUTTURA STRADALE	
STRATO DI USURA	9.680 m
STRATO DI BINDER	9.680 m
STRATO DI BASE	9.980 m
STRATO DI FONDAZIONE	3.773 mq
MANUFATTI	
CORDOLO	0.064 mq

SEZIONE N. : 25
 QT. PROGETTO : 6.597
 DIST.PROG. : 500.000
 DIST.PREC. : 20.000
 DIST.SUCC. : 20.000

SCALA 1:200

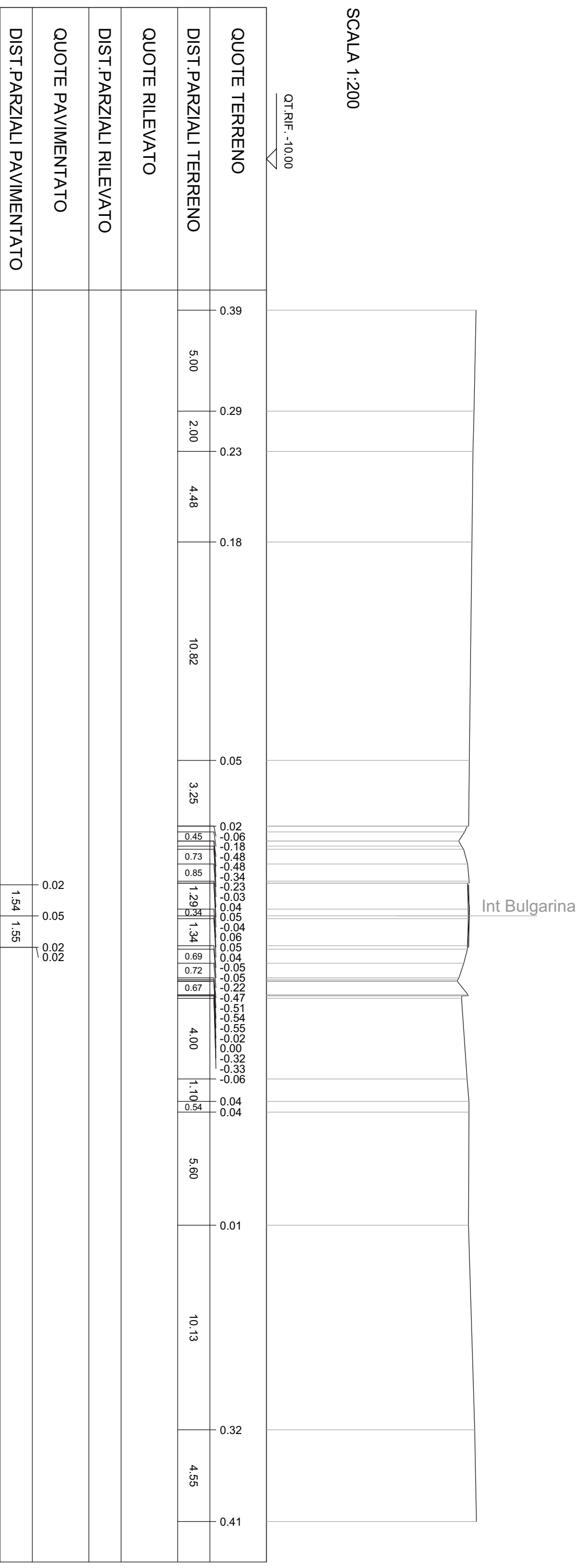
QT.RIF. -6.00



SEZIONE N. : 34
 QT. PROGETTO : 0.055
 DIST.PROG. : 664.282
 DIST.PREC. : 4.282

SCALA 1:200

QT.RIF. -10.00



SEZIONI TRASVERSALI

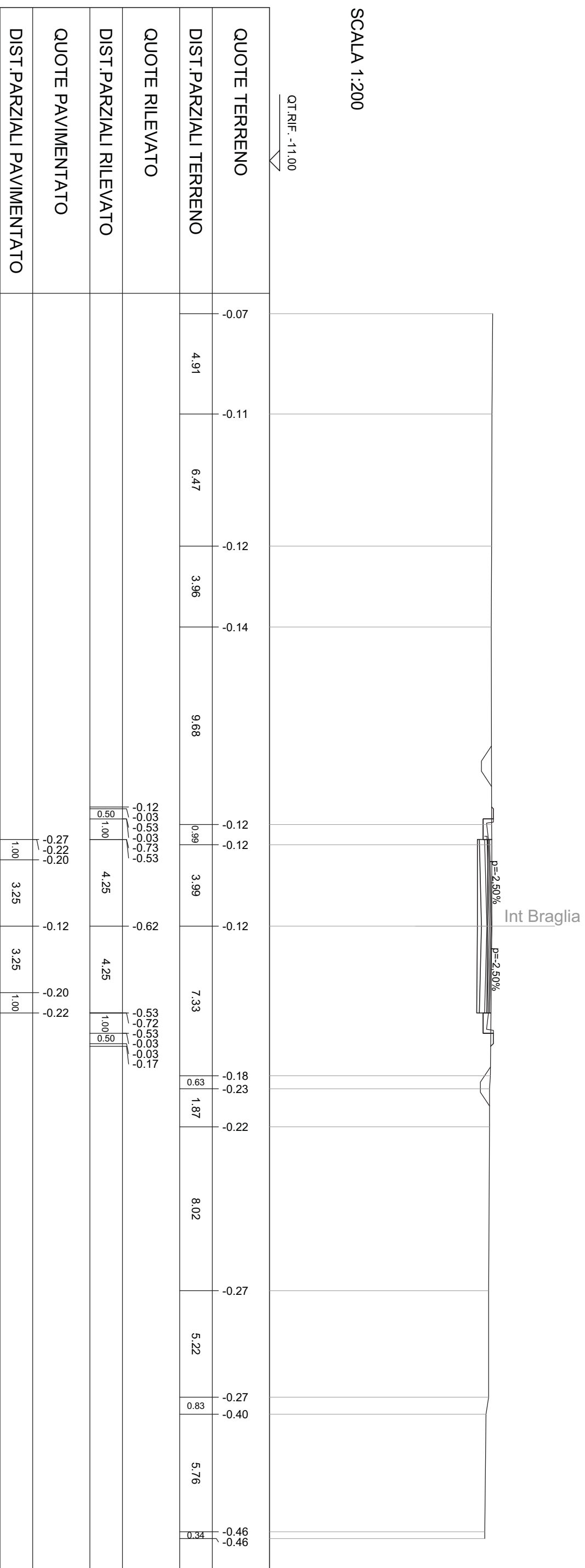
VIABILITÀ INTERFERITA VIA BRAGLIA

SCAVI E BONIFICHE	
STERRO	5.387 mq
BONIFICA	1.348 mq
FOSSO	1.167 mq
RILEVATI	
RILEVATO	1.477 mq
SOVRASTRUTTURA STRADALE	
STRATO DI USURA	8.500 m
STRATO DI BINDER	8.500 m
STRATO DI BASE	8.650 m
STRATO DI FONDAZIONE	2.253 mq
MANUFATTI	
CANALETTA	0.547 mq

SEZIONE N. : 1
 QT. PROGETTO : -0.117
 DIST. PROG. : 0.000
 DIST. SUCC. : 20.000

SCALA 1:200

QT. RIF. -11.00

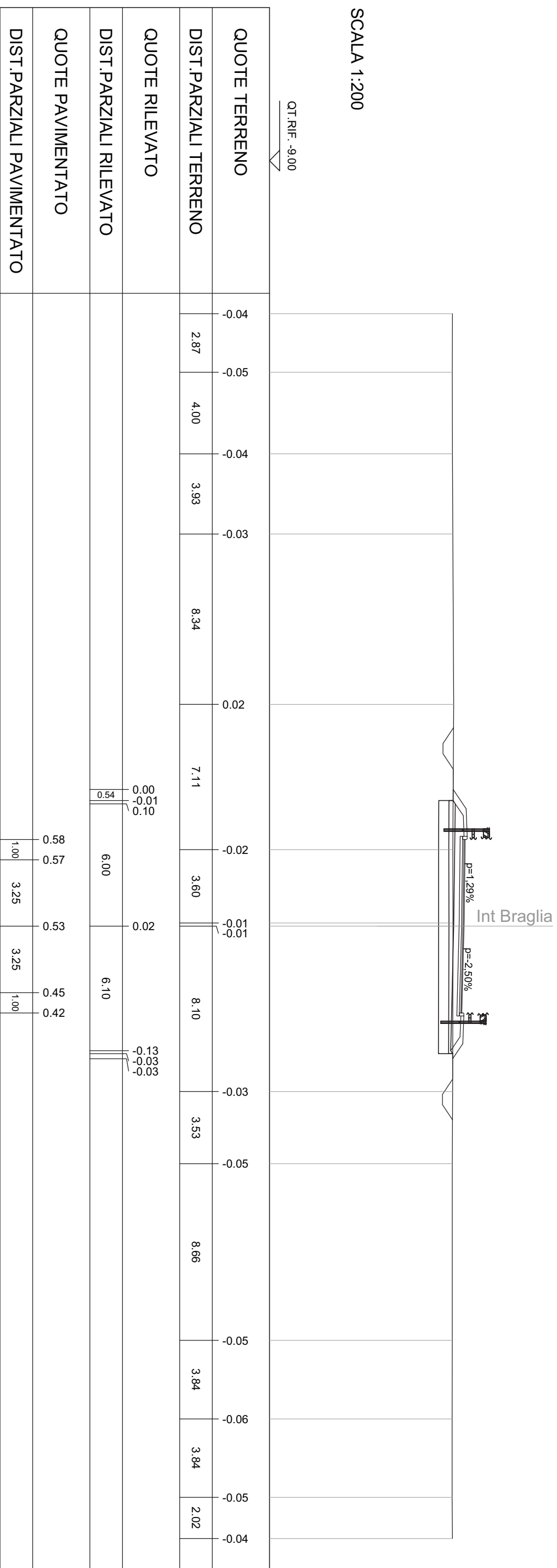


SCAVI E BONIFICHE	
STERRO	0.228 mq
SCOTICO	12.410 m
BONIFICA	6.205 mq
FOSSO	1.265 mq
RILEVATI	
RILEVATO	8.990 mq
SOVRASTRUTTURA STRADALE	
STRATO DI USURA	8.500 m
STRATO DI BINDER	8.500 m
STRATO DI BASE	8.800 m
STRATO DI FONDAZIONE	3.540 mq
MANUFATTI	
CORDOLO	0.064 mq

SEZIONE N. : 2
 QT. PROGETTO : 0.527
 DIST. PROG. : 20.000
 DIST. PREC. : 20.000
 DIST. SUCC. : 20.000

SCALA 1:200

QT. RIF. -9.00

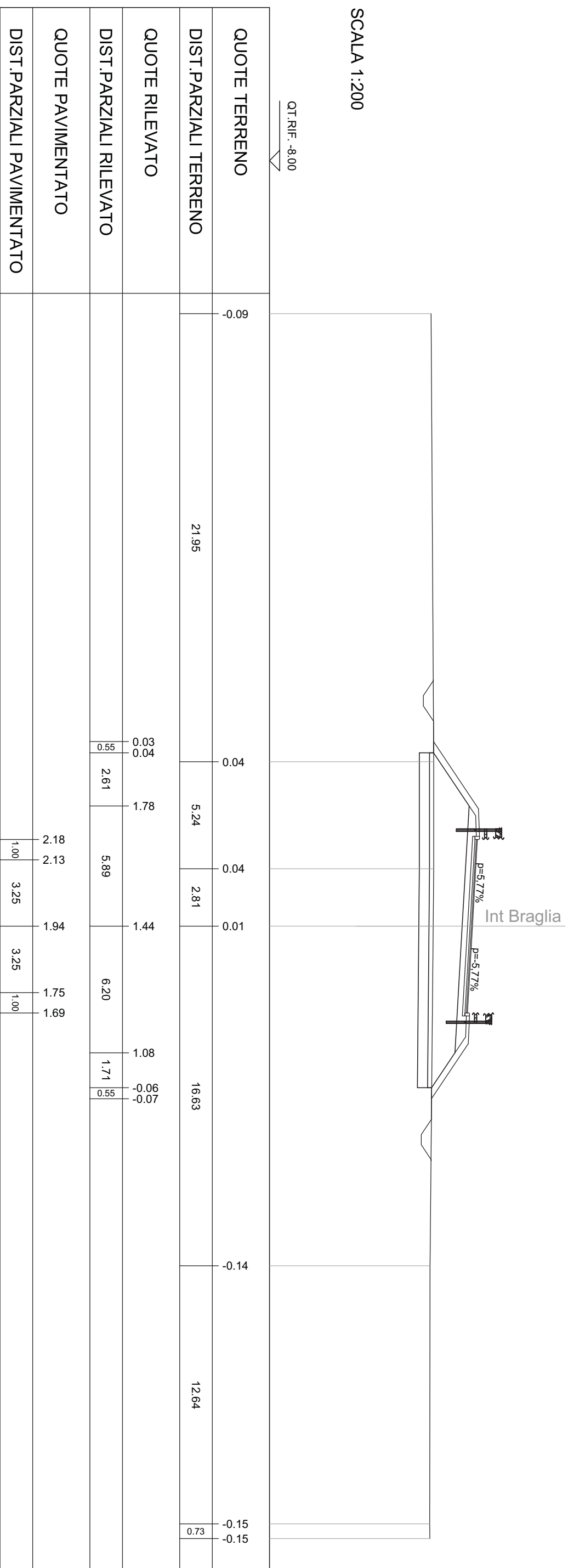


SCAVIE BONIFICHE	
SCOTTICO	16.410 m
BONIFICA	8.205 mq
FOSSO	1.211 mq
RILEVATI	
RILEVATO	31.976 mq
SOVRASTRUTTURA STRADALE	
STRATO DI USURA	8.500 m
STRATO DI BINDER	8.500 m
STRATO DI BASE	8.800 m
STRATO DI FONDAZIONE	3.432 mq
MANUFATTI	
CORDOLO	0.064 mq

SEZIONE N. : 3
 QT. PROGETTO : 1.938
 DIST.PROG. : 40.000
 DIST.PREC. : 20.000
 DIST.SUCC. : 20.000

SCALA 1:200

QT.RIF. -8.00

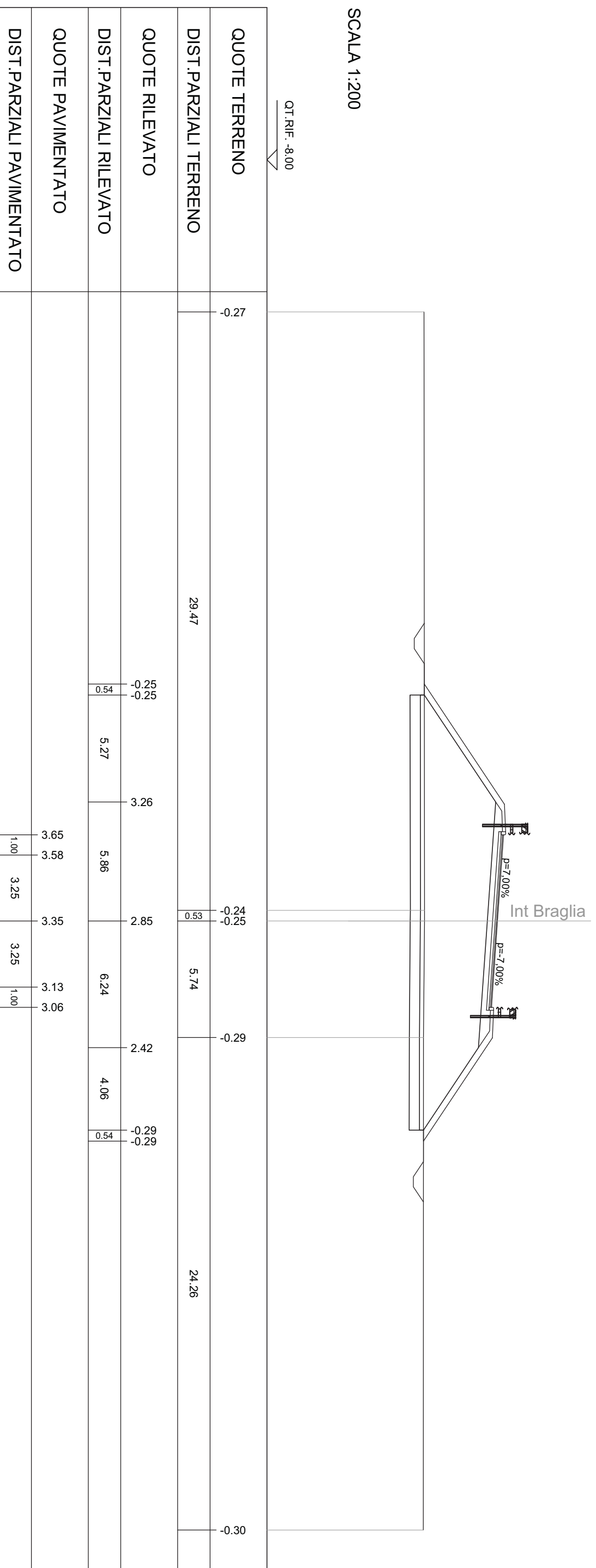


SCAVIE BONIFICHE	
SCOTICO	21.430 m
BONIFICA	10.715 mq
FOSSO	1.252 mq
RILEVATI	
RILEVATO	67.274 mq
SOVRASTRUTTURA STRADALE	
STRATO DI USURA	8.500 m
STRATO DI BINDER	8.500 m
STRATO DI BASE	8.800 m
STRATO DI FONDAZIONE	3.510 mq
MANUFATTI	
CORDOLO	0.064 mq

SEZIONE N. : 4
 QT. PROGETTO : 3.354
 DIST. PROG. : 60.000
 DIST. PREC. : 20.000
 DIST. SUCC. : 20.000

SCALA 1:200

QT. RIF. -8.00

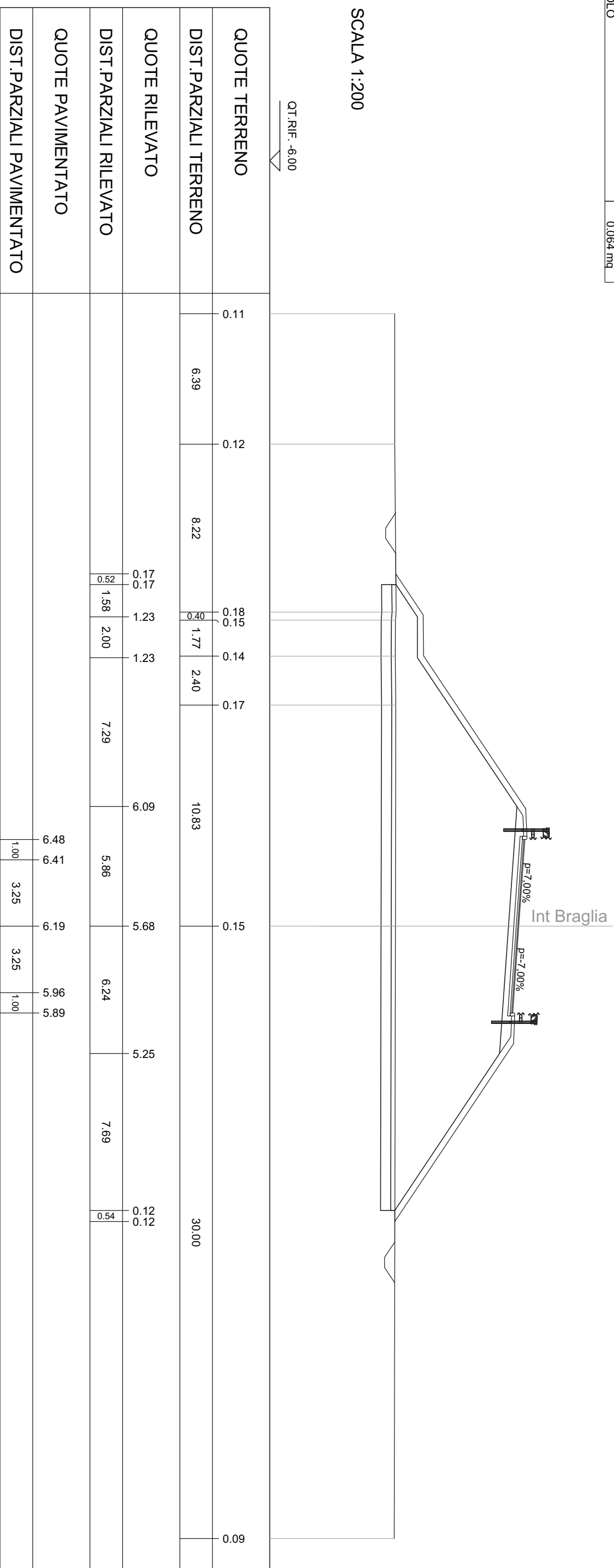


SCAVIE BONIFICHE	
SCOTICO	30,660 mq
BONIFICA	15,330 mq
FOSSO	1,224 mq
RILEVATI	
RILEVATO	136,470 mq
SOVRASTRUTTURA STRADALE	
STRATO DI USURA	8,500 m
STRATO DI BINDER	8,500 m
STRATO DI BASE	8,800 m
STRATO DI FONDAZIONE	3,544 mq
MANUFATTI	
CORDOLO	0,064 mq

SEZIONE N. : 6
 QT. PROGETTO : 6,186
 DIST. PROG. : 100,000
 DIST. PREC. : 20,000
 DIST. SUCC. : 20,000

SCALA 1:200

QT. RIF. -6,00

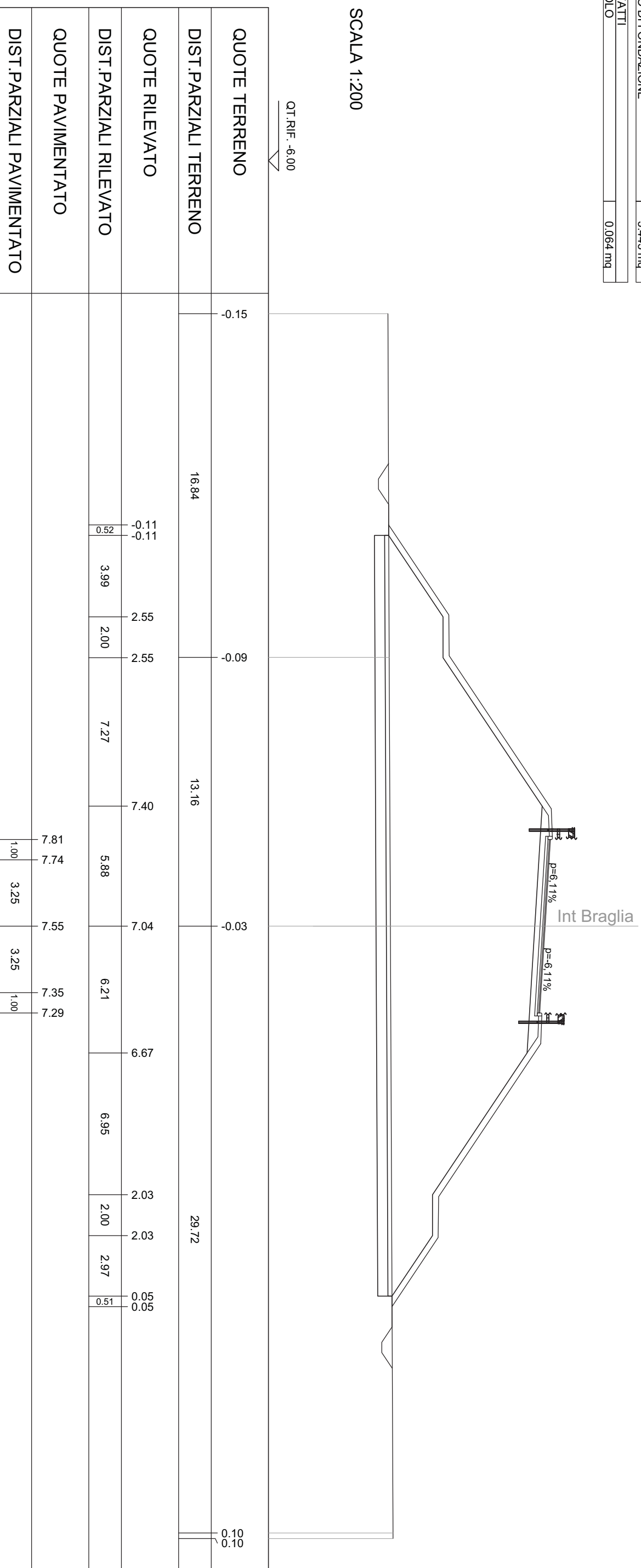


SCAVIE BONIFICHE	
SCOTICO	37.260 m
BONIFICA	18.630 mq
FOSSO	1.276 mq
RILEVATI	
RILEVATO	195.983 mq
SOVRASTRUTTURA STRADALE	
STRATO DI USURA	8.500 m
STRATO DI BINDER	8.500 m
STRATO DI BASE	8.800 m
STRATO DI FONDAZIONE	3.443 mq
MANUFATTI	
CORDOLO	0.064 mq

SEZIONE N. : 7
 QT. PROGETTO : 7.545
 DIST. PROG. : 120.000
 DIST. PREC. : 20.000
 DIST. SUCC. : 20.000

SCALA 1:200

QT. RIF. -6.00

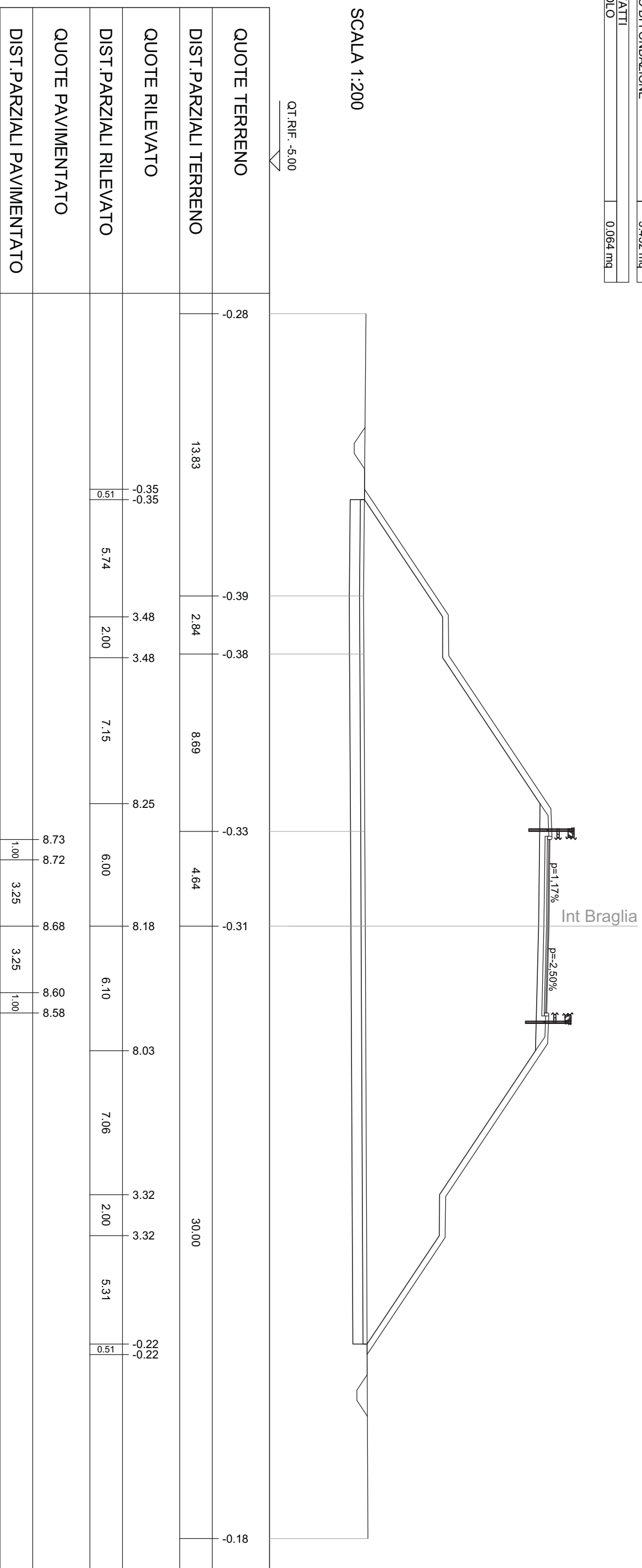


SCAVIE BONIFICHE	
SCOTICO	41.360 m
BONIFICA	20.680 mq
FOSSO	1.319 mq
RILEVATI	
RILEVATO	253.615 mq
SOVRASTRUTTURA STRADALE	
STRATO DI USURA	8.500 m
STRATO DI BINDER	8.500 m
STRATO DI BASE	8.800 m
STRATO DI FONDAZIONE	3.452 mq
MANUFATTI	
CORDOLO	0.064 mq

SEZIONE N. : 8
 QT. PROGETTO : 8.682
 DIST. PROG. : 140.000
 DIST. PREC. : 20.000
 DIST. SUCC. : 20.000

SCALA 1:200

QT. RIF. -5.00

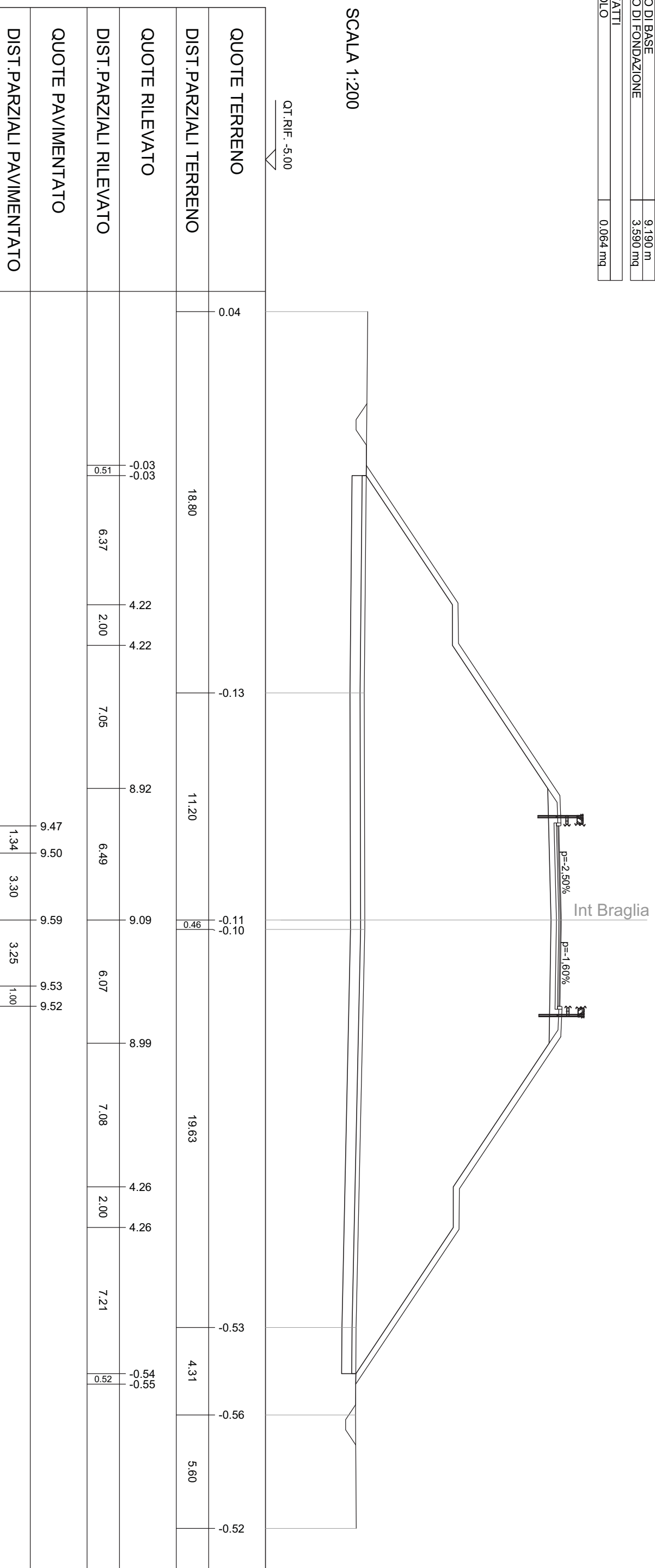


SCAVIE BONIFICHE	
SCOTICO	44.280 m
BONIFICA	22.140 mq
FOSSO	1.303 mq
RILEVATI	
RILEVATO	291.087 mq
SOVRASTRUTTURA STRADALE	
STRATO DI USURA	8.890 m
STRATO DI BINDER	8.890 m
STRATO DI BASE	9.190 m
STRATO DI FONDAZIONE	3.590 mq
MANUFATTI	
CORDOLO	0.064 mq

SEZIONE N. : 9
 QT. PROGETTO : 9.587
 DIST. PROG. : 160.000
 DIST. PREC. : 20.000
 DIST. SUCC. : 13.988

SCALA 1:200

QT. RIF. -5.00

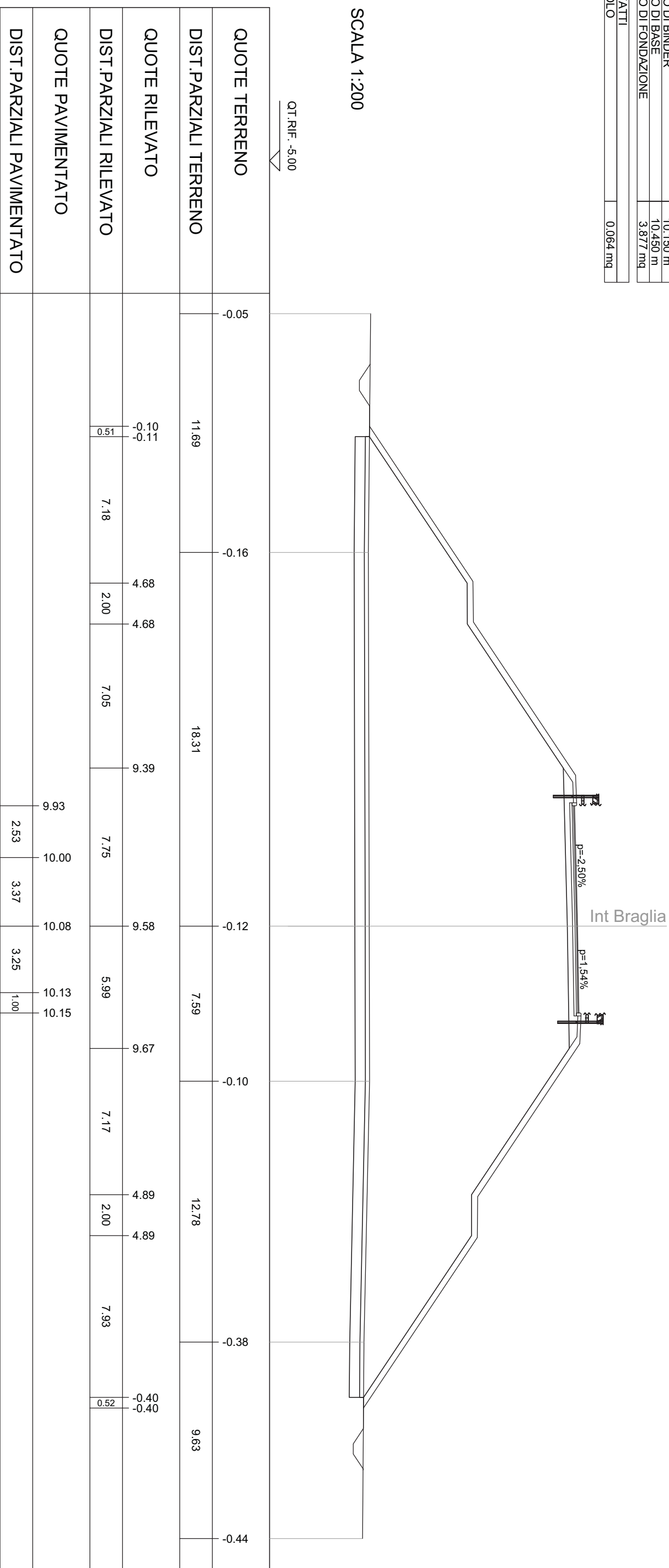


SCAVIE BONIFICHE	
SCOTICO	47.060 m
BONIFICA	23.530 mq
FOSSO	1.261 mq
RILEVATI	
RILEVATO	327.701 mq
SOVRASTRUTTURA STRADALE	
STRATO DI USURA	10.150 m
STRATO DI BINDER	10.150 m
STRATO DI BASE	10.450 m
STRATO DI FONDAZIONE	3.877 mq
MANUFATTI	
CORDOLO	0.064 mq

SEZIONE N. : 10
 QT. PROGETTO : 10.082
 DIST.PROG. : 173.988
 DIST.PREC. : 13.988
 DIST.SUCC. : 26.012

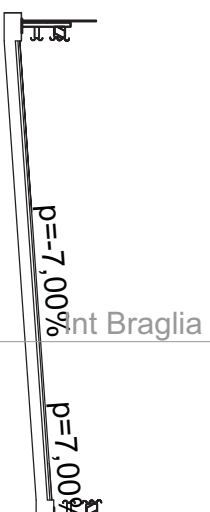
SCALA 1:200

QT.RIF. -5.00



SOVRASTRUTTURA STRADALE	
STRATO DI USURA	12.330 m
STRATO DI BINDER	12.330 m

SEZIONE N. : 11
 QT. PROGETTO : 10.699
 DIST.PROG. : 200.000
 DIST.PREC. : 26.012
 DIST.SUCC. : 20.000



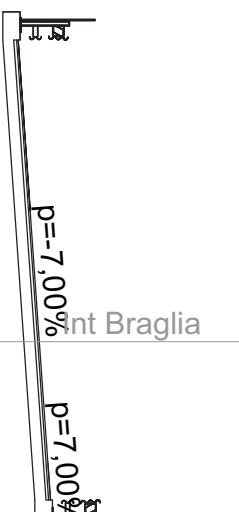
SCALA 1:200

QT.RIF. -3.00

QUOTE TERRENO	QUOTE RILEVATO	DIST.PARZIALI TERRENO	DIST.PARZIALI RILEVATO	QUOTE PAVIMENTATO	DIST.PARZIALI PAVIMENTATO
-0.20	-0.21	1.22	28.78	10.13	8.08
-0.15	-0.13	14.07	6.69	10.70	4.25
-0.13	-0.12	2.43	6.12	11.00	
-0.12	-0.12				
-0.15					

SOVRASTRUTTURA STRADALE	
STRATO DI USURA	12.360 m
STRATO DI BINDER	12.360 m

SEZIONE N. : 12
 QT. PROGETTO : 10.906
 DIST.PROG. : 220.000
 DIST.PREC. : 20.000
 DIST.SUCC. : 20.000



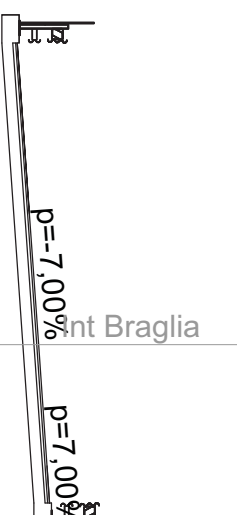
SCALA 1:200

QT.RIF. -3.00

QUOTE TERRENO	-0.27	-0.28	-0.33	-0.34	-0.30
DIST.PARZIALI TERRENO	4.96	25.04	8.36	21.64	
QUOTE RILEVATO					
DIST.PARZIALI RILEVATO					
QUOTE PAVIMENTATO					
DIST.PARZIALI PAVIMENTATO			10.34	8.11	10.91
				4.25	11.20

SOVRASTRUTTURA STRADALE	
STRATO DI USURA	12.360 m
STRATO DI BINDER	12.360 m

SEZIONE N. : 13
 QT. PROGETTO : 10.880
 DIST.PROG. : 240.000
 DIST.PREC. : 20.000
 DIST.SUCC. : 30.036



SCALA 1:200

QT.RIF. -3.00

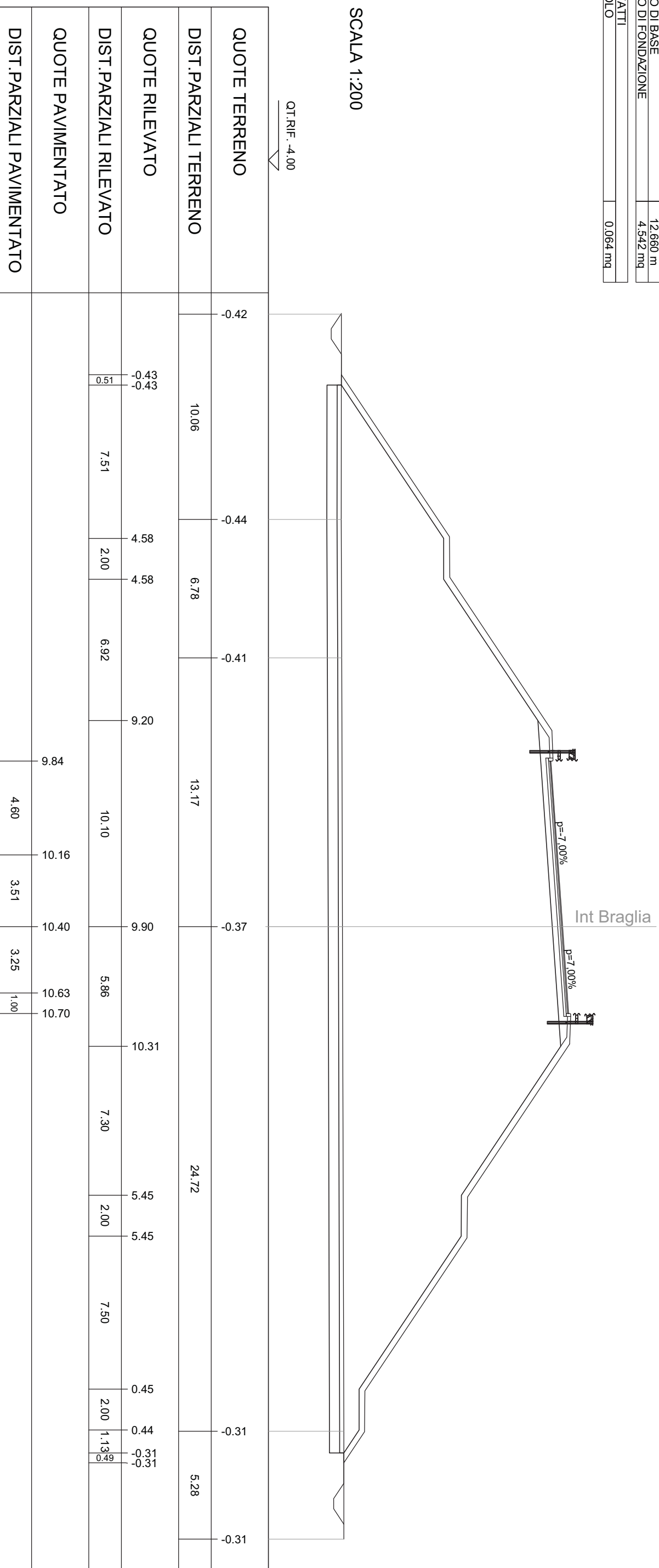
QUOTE TERRENO					QUOTE TERRENO
	-0.54	-0.53	-0.53	-0.47	-0.47
DIST.PARZIALI TERRENO	8.96	4.21	16.83	1.43	26.71
QUOTE RILEVATO					
DIST.PARZIALI RILEVATO					
QUOTE PAVIMENTATO					
DIST.PARZIALI PAVIMENTATO	10.31	8.11	10.88	4.25	11.18
				-0.48	-0.49
				1.71	

SCAVIE BONIFICHE	
SCOTICO	52.300 m
BONIFICA	26.150 mq
FOSSO	1.268 mq
RILEVATI	
RILEVATO	375.810 mq
SOVRASTRUTTURA STRADALE	
STRATO DI USURA	12.360 m
STRATO DI BINDER	12.360 m
STRATO DI BASE	12.660 m
STRATO DI FONDAZIONE	4.542 mq
MANUFATTI	
CORDOLO	0.064 mq

SEZIONE N. : 14
 QT. PROGETTO : 10.405
 DIST.PROG. : 270.036
 DIST.PREC. : 30.036
 DIST.SUCC. : 9.964

SCALA 1:200

QT.RIF. -4.00



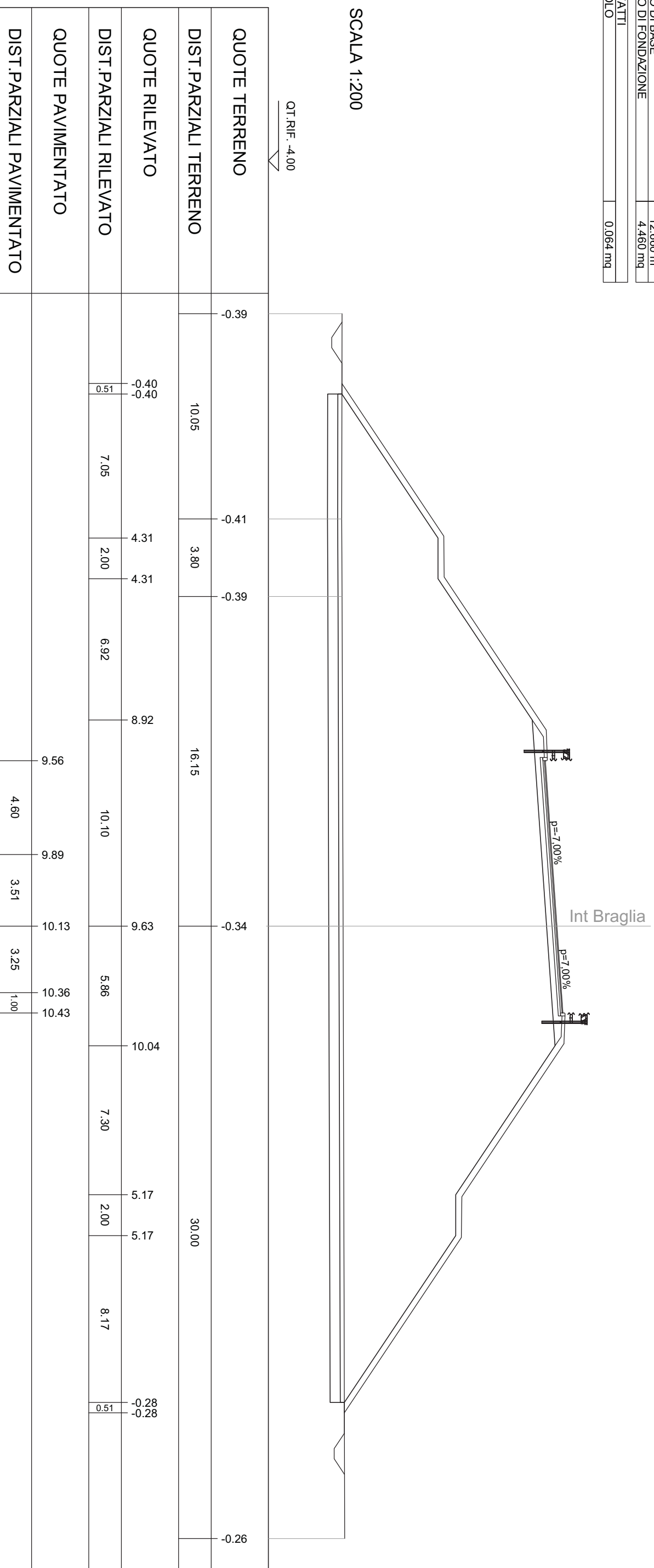
QUOTE TERRENO	-0.42	-0.44	-0.41	-0.37	-0.31	-0.31
DIST. PARZIALI TERRENO	10.06	6.78	13.17	24.72	5.28	
QUOTE RILEVATO	-0.43 -0.43	4.58 4.58	9.20	10.31	0.45 0.44 -0.31 -0.31	
DIST. PARZIALI RILEVATO	7.51	2.00	6.92	10.10	7.50	
QUOTE PAVIMENTATO	0.51				2.00 1.13 0.6	
DIST. PARZIALI PAVIMENTATO					1.00	

SCAVIE BONIFICHE	
SCOTICO	49.400 m
BONIFICA	24.700 mq
FOSSO	1.293 mq
RILEVATI	
RILEVATO	357.117 mq
SOVRASTRUTTURA STRADALE	
STRATO DI USURA	12.360 m
STRATO DI BINDER	12.360 m
STRATO DI BASE	12.660 m
STRATO DI FONDAZIONE	4.460 mq
MANUFATTI	
CORDOLO	0,064 mq

SEZIONE N. : 15
 QT. PROGETTO : 10.131
 DIST.PROG. : 280.000
 DIST.PREC. : 9.964
 DIST.SUCC. : 20.000

SCALA 1:200

QT. RIF. -4.00

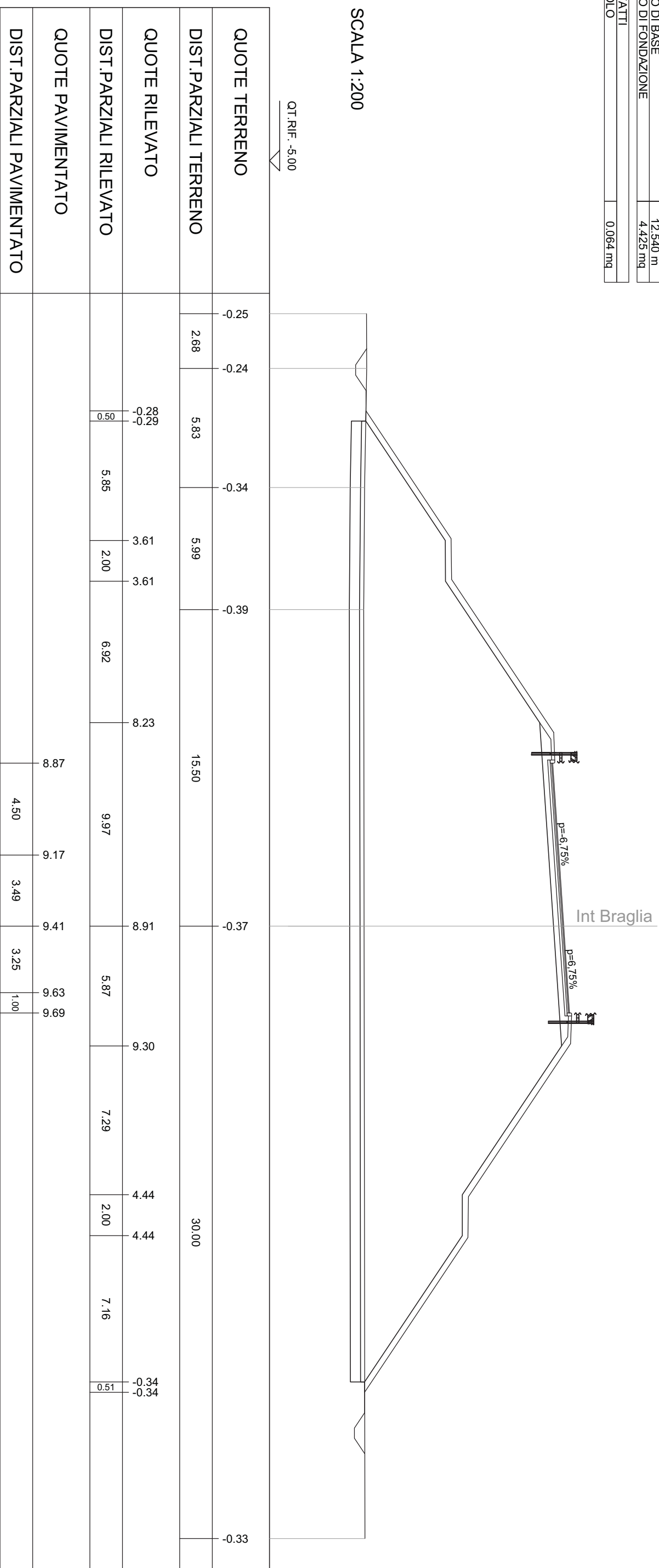


SCAVIE BONIFICHE	
SCOTICO	47.060 m
BONIFICA	23.530 mq
FOSSO	1.335 mq
RILEVATI	
RILEVATO	320.513 mq
SOVRASTRUTTURA STRADALE	
STRATO DI USURA	12.240 m
STRATO DI BINDER	12.240 m
STRATO DI BASE	12.540 m
STRATO DI FONDAZIONE	4.425 mq
MANUFATTI	
CORDOLO	0.064 mq

SEZIONE N. : 16
 QT. PROGETTO : 9.408
 DIST.PROG. : 300.000
 DIST.PREC. : 20.000
 DIST.SUCC. : 20.000

SCALA 1:200

QT.RIF. -5.00

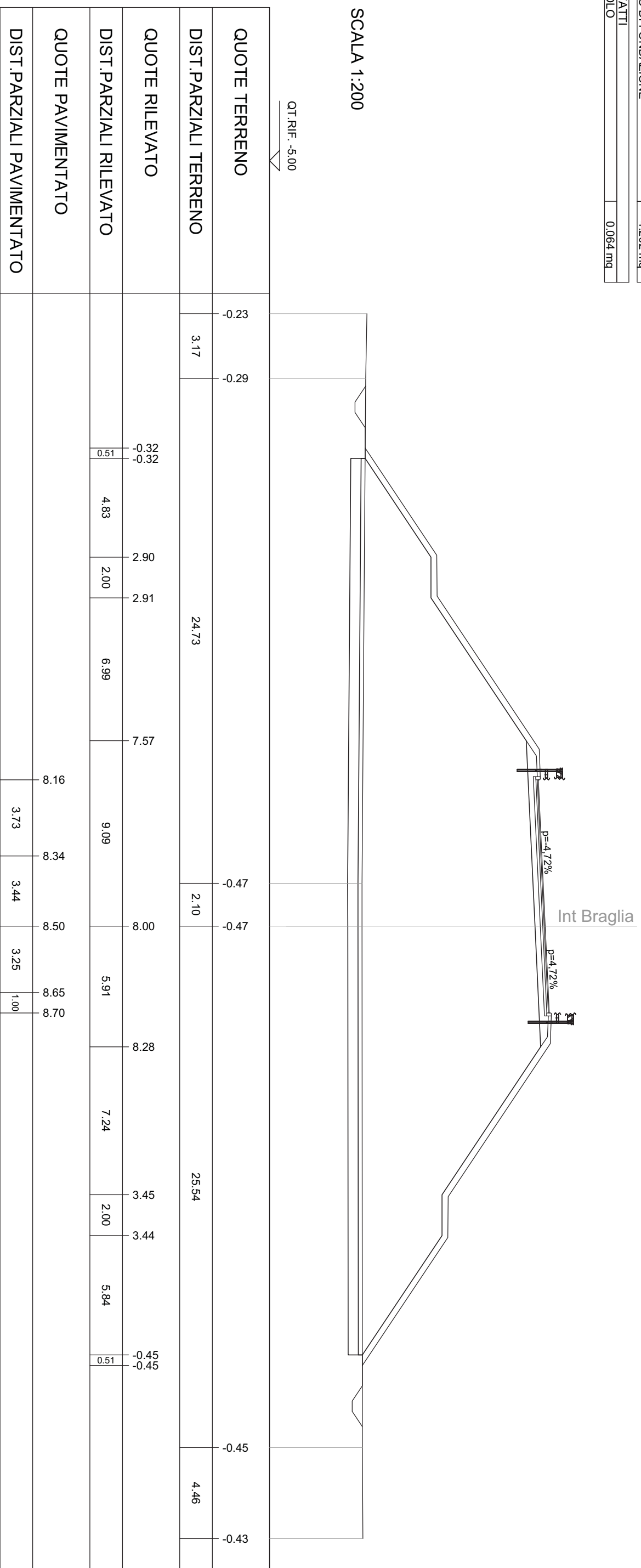


SCAVIE BONIFICHE	
SCOTTICO	43.910 m
BONIFICA	21.955 mq
FOSSO	1.310 mq
RILEVATI	
RILEVATO	275.420 mq
SOVRASTRUTTURA STRADALE	
STRATO DI USURA	11.420 m
STRATO DI BINDER	11.420 m
STRATO DI BASE	11.720 m
STRATO DI FONDAZIONE	4.202 mq
MANUFATTI	
CORDOLO	0.064 mq

SEZIONE N. : 17
 QT. PROGETTO : 8.499
 DIST.PROG. : 320.000
 DIST.PREC. : 20.000
 DIST.SUCC. : 20.000

SCALA 1:200

QT.RIF. -5.00

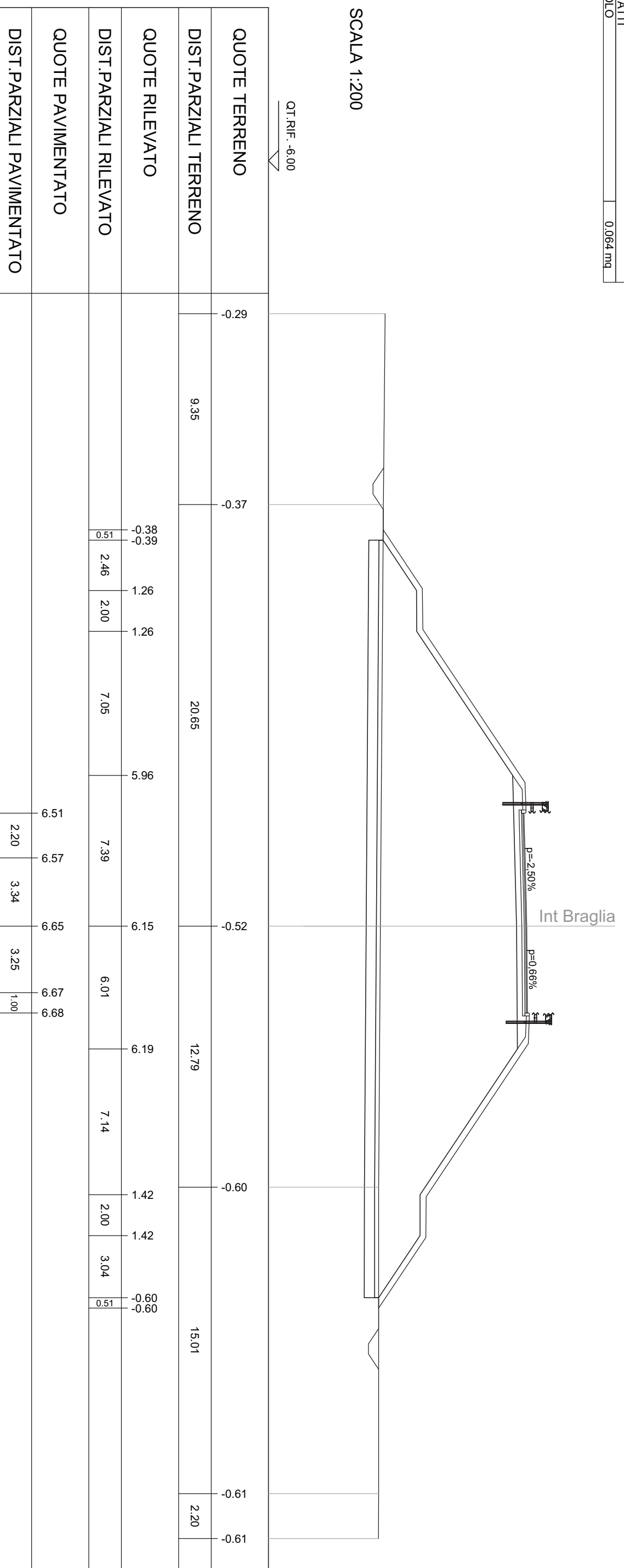


SCAVIE BONIFICHE	
SCOTICO	37.100 m
BONIFICA	18.550 mq
FOSSO	1.274 mq
RILEVATI	
RILEVATO	187.199 mq
SOVRASTRUTTURA STRADALE	
STRATO DI USURA	9.790 m
STRATO DI BINDER	9.790 m
STRATO DI BASE	10.090 m
STRATO DI FONDAZIONE	3.793 mq
MANUFATTI	
CORDOLO	0.064 mq

SEZIONE N. : 19
 QT. PROGETTO : 6.650
 DIST.PROG. : 360.000
 DIST.PREC. : 20.000
 DIST.SUCC. : 20.000

SCALA 1:200

QT. RIF. -6.00

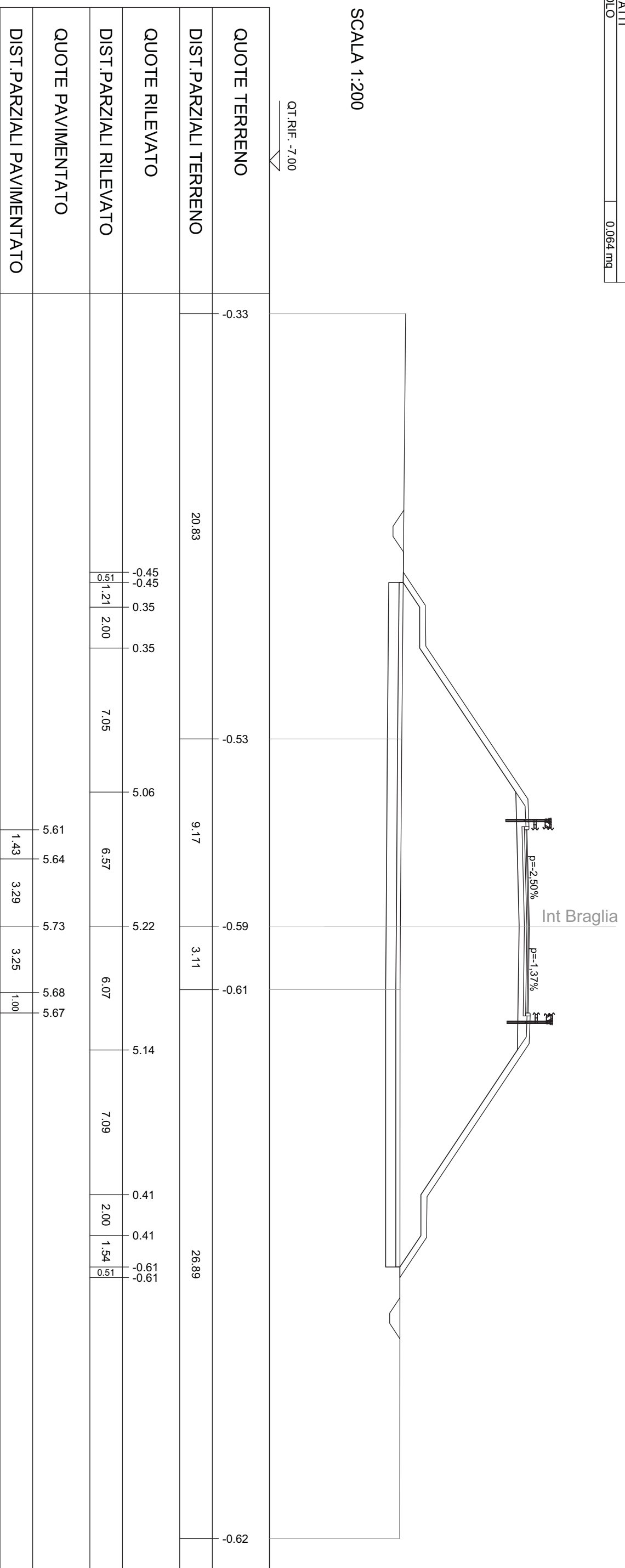


SCAVIE BONIFICHE	
SCOTICO	33.520 m
BONIFICA	16.760 mq
FOSSO	1.310 mq
RILEVATI	
RILEVATO	147.862 mq
SOVRASTRUTTURA STRADALE	
STRATO DI USURA	8.970 m
STRATO DI BINDER	8.970 m
STRATO DI BASE	9.270 m
STRATO DI FONDAZIONE	3.621 mq
MANUFATTI	
CORDOLO	0.064 mq

SEZIONE N. : 20
 QT. PROGETTO : 5.725
 DIST.PROG. : 380.000
 DIST.PREC. : 20.000
 DIST.SUCC. : 20.000

SCALA 1:200

QT. RIF. : -7.00

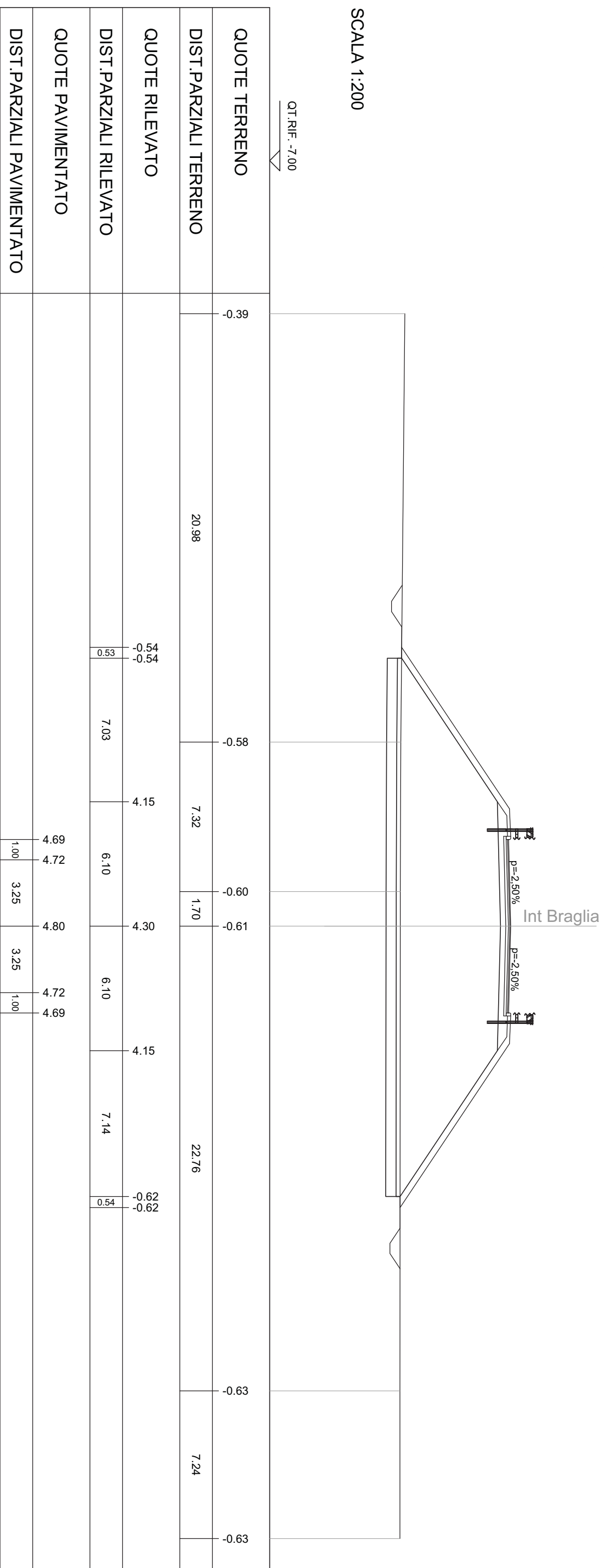


SCAVIE BONIFICHE	
SCOTICO	26.370 m
BONIFICA	13.185 mq
FOSSO	1.310 mq
RILEVATI	
RILEVATO	111.101 mq
SOVRASTRUTTURA STRADALE	
STRATO DI USURA	8.500 m
STRATO DI BINDER	8.500 m
STRATO DI BASE	8.800 m
STRATO DI FONDAZIONE	3.486 mq
MANUFATTI	
CORDOLO	0.064 mq

SEZIONE N. : 21
 QT. PROGETTO : 4.801
 DIST.PROG. : 400.000
 DIST.PREC. : 20.000
 DIST.SUCC. : 20.000

SCALA 1:200

QT. RIF. : -7.00

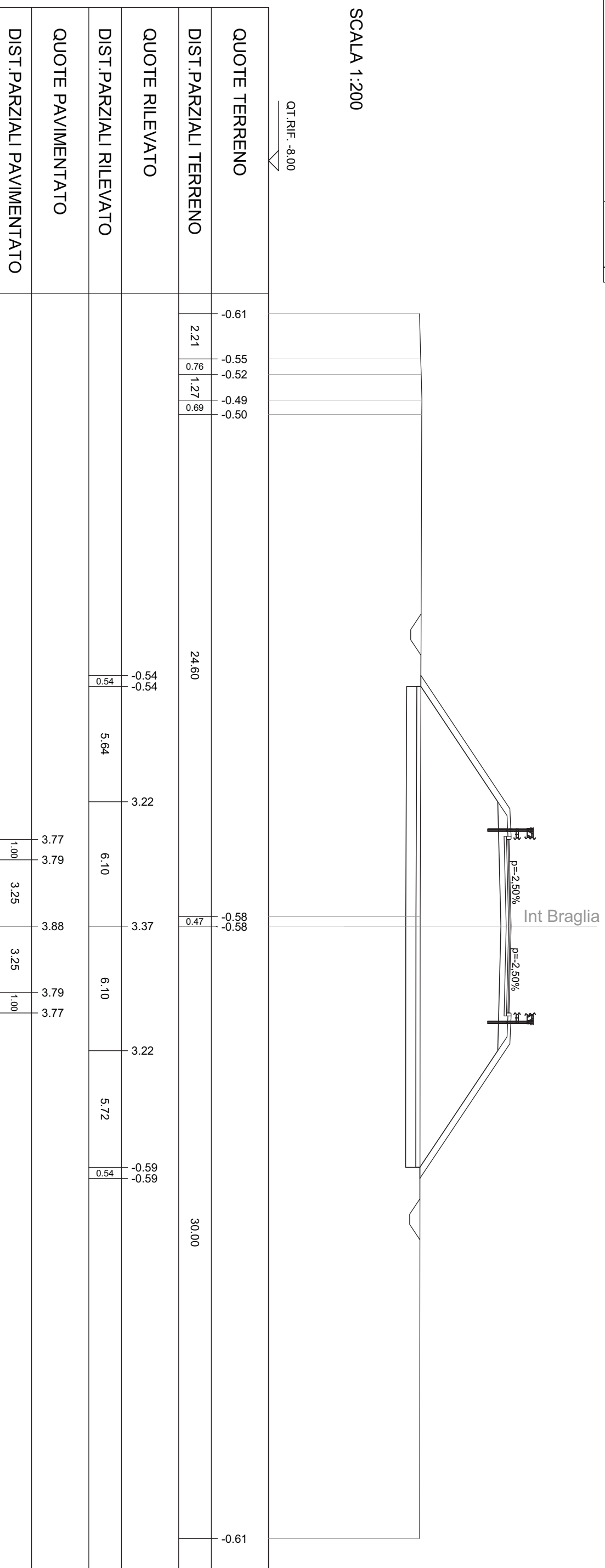


SCAVIE BONIFICHE	
SCOTICO	23.550 m
BONIFICA	11.775 mq
FOSSO	1.268 mq
RILEVATI	
RILEVATO	85.251 mq
SOVRASTRUTTURA STRADALE	
STRATO DI USURA	8.500 m
STRATO DI BINDER	8.500 m
STRATO DI BASE	8.800 m
STRATO DI FONDAZIONE	3.594 mq
MANUFATTI	
CORDOLO	0,064 mq

SEZIONE N. : 22
 QT. PROGETTO : 3.876
 DIST.PROG. : 420.000
 DIST.PREC. : 20.000
 DIST.SUCC. : 20.000

SCALA 1:200

QT.RIF. -8,00

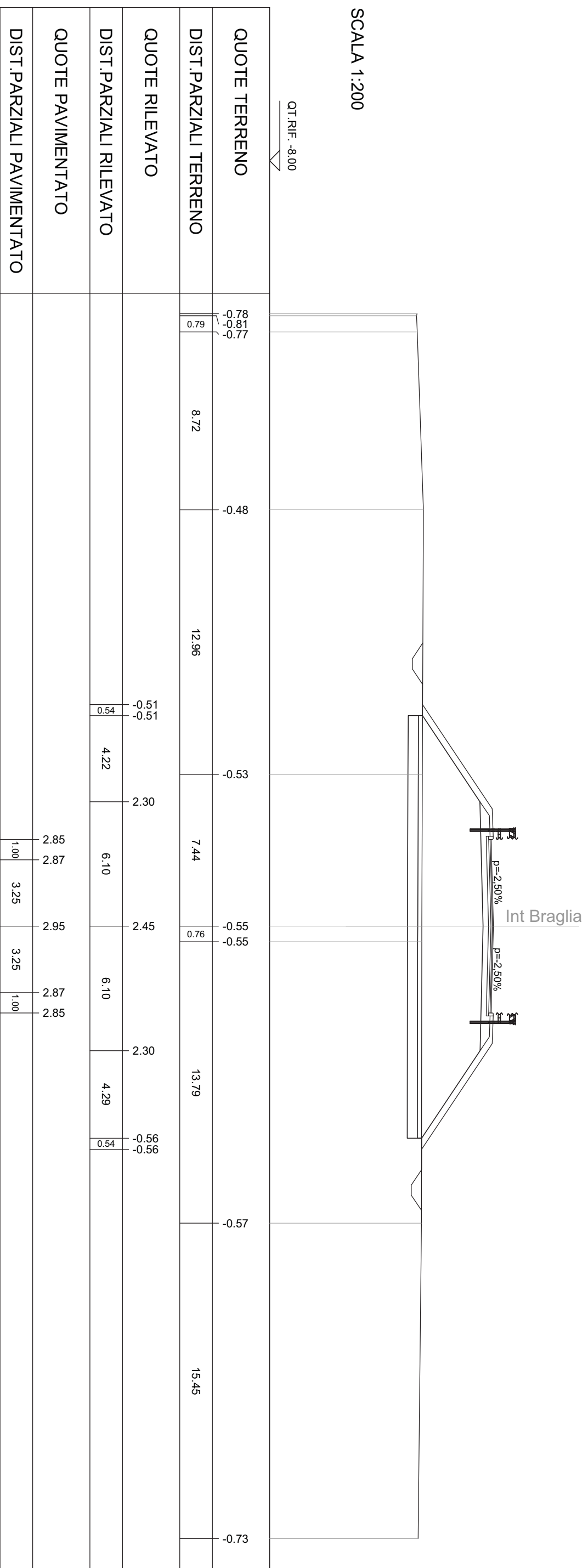


SCAVIE BONIFICHE	
SCOTICO	20.710 m
BONIFICA	10.355 mq
FOSSO	1.261 mq
RILEVATI	
RILEVATO	62.306 mq
SOVRASTRUTTURA STRADALE	
STRATO DI USURA	8.500 m
STRATO DI BINDER	8.500 m
STRATO DI BASE	8.800 m
STRATO DI FONDAZIONE	3.506 mq
MANUFATTI	
CORDOLO	0.064 mq

SEZIONE N. : 23
 QT. PROGETTO : 2.952
 DIST.PROG. : 440.000
 DIST.PREC. : 20.000
 DIST.SUCC. : 20.000

SCALA 1:200

QT.RIF. -8.00

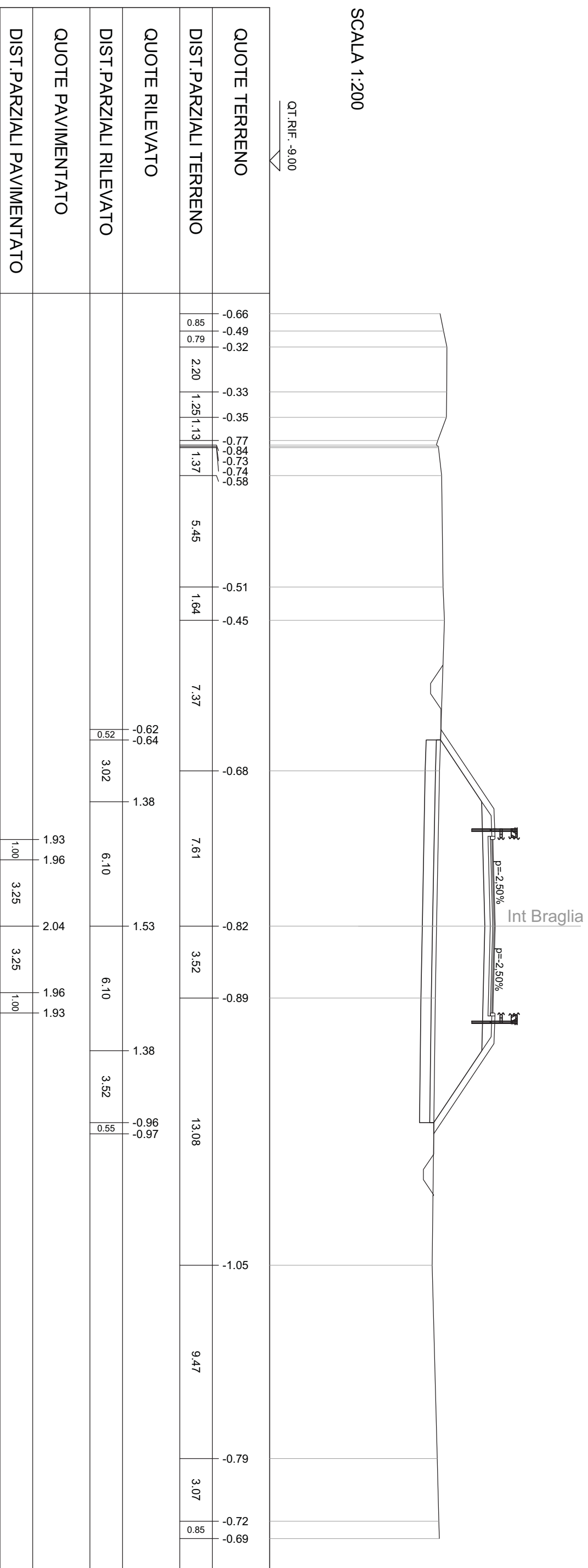


SCAVIE BONIFICHE	
SCOTICO	18.740 m
BONIFICA	9.370 mq
FOSSO	1.373 mq
RILEVATI	
RILEVATO	48.149 mq
SOVRASTRUTTURA STRADALE	
STRATO DI USURA	8.500 m
STRATO DI BINDER	8.500 m
STRATO DI BASE	8.800 m
STRATO DI FONDAZIONE	3.594 mq
MANUFATTI	
CORDOLO	0.064 mq

SEZIONE N. : 24
 QT. PROGETTO : 2.037
 DIST.PROG. : 460.000
 DIST.PREC. : 20.000
 DIST.SUCC. : 20.000

SCALA 1:200

QT.RIF. -9.00

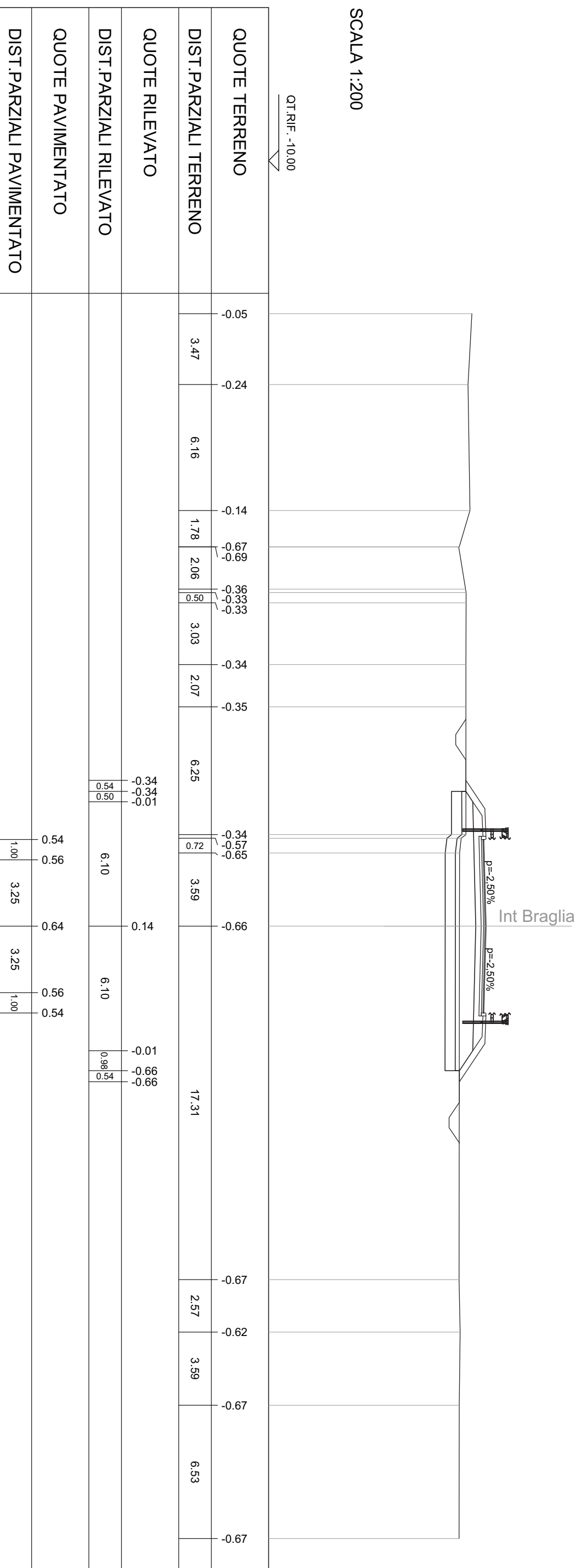


SCAVIE BONIFICHE	
SCOTICO	13.680 m
BONIFICA	6.840 mq
FOSSO	1.242 mq
RILEVATI	
RILEVATO	18.260 mq
SOVRASTRUTTURA STRADALE	
STRATO DI USURA	8.500 m
STRATO DI BINDER	8.500 m
STRATO DI BASE	8.800 m
STRATO DI FONDAZIONE	3.506 mq
MANUFATTI	
CORDOLO	0,064 mq

SEZIONE N. : 26
 QT. PROGETTO : 0.643
 DIST.PROG. : 500.000
 DIST.PREC. : 20.000
 DIST.SUCC. : 20.000

SCALA 1:200

QT.RIF. -10.00

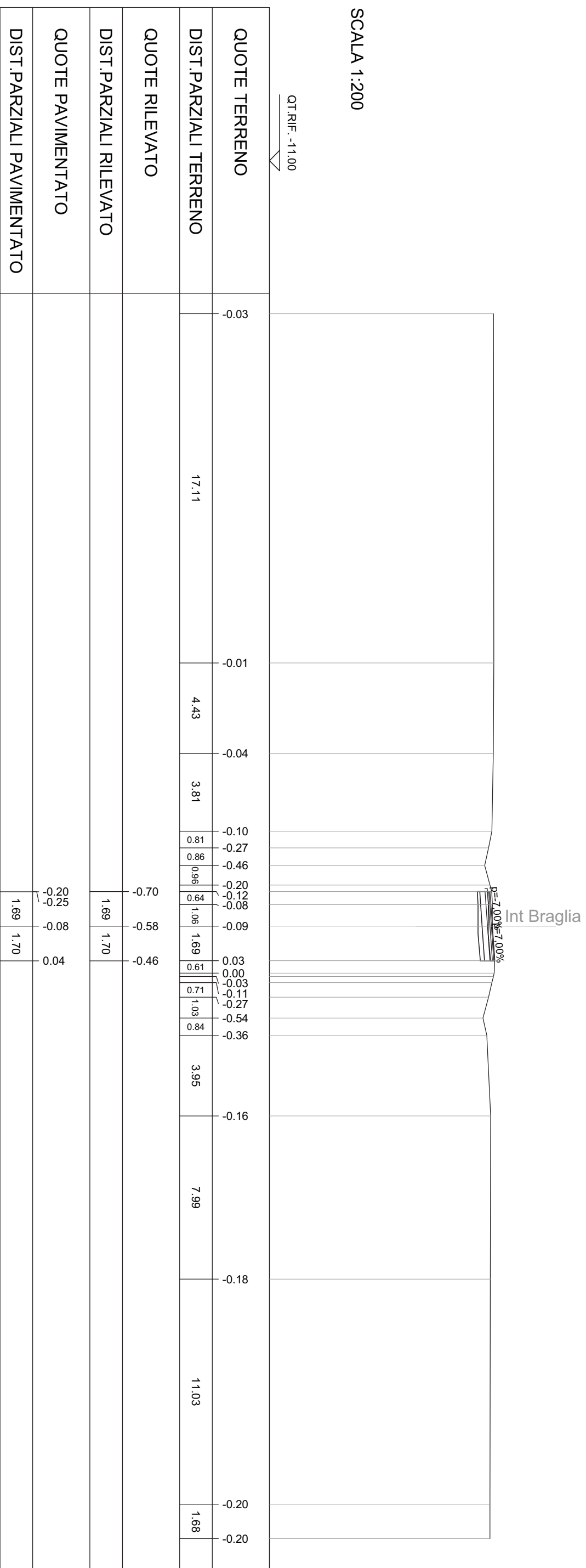


SCAVI E BONIFICHE	
STERRO	1.777 mq
BONIFICA	0.629 mq
RILEVATI	
RILEVATO	0.629 mq
SOVRASTRUTTURA STRADALE	
STRATO DI USURA	3.390 m
STRATO DI BINDER	3.390 m
STRATO DI BASE	3.390 m
STRATO DI FONDAZIONE	0.881 mq

SEZIONE N. : 31
 QT. PROGETTO : -0.082
 DIST.PROG. : 595.120
 DIST.PREC. : 15.120

SCALA 1:200

QT.RIF. -11.00



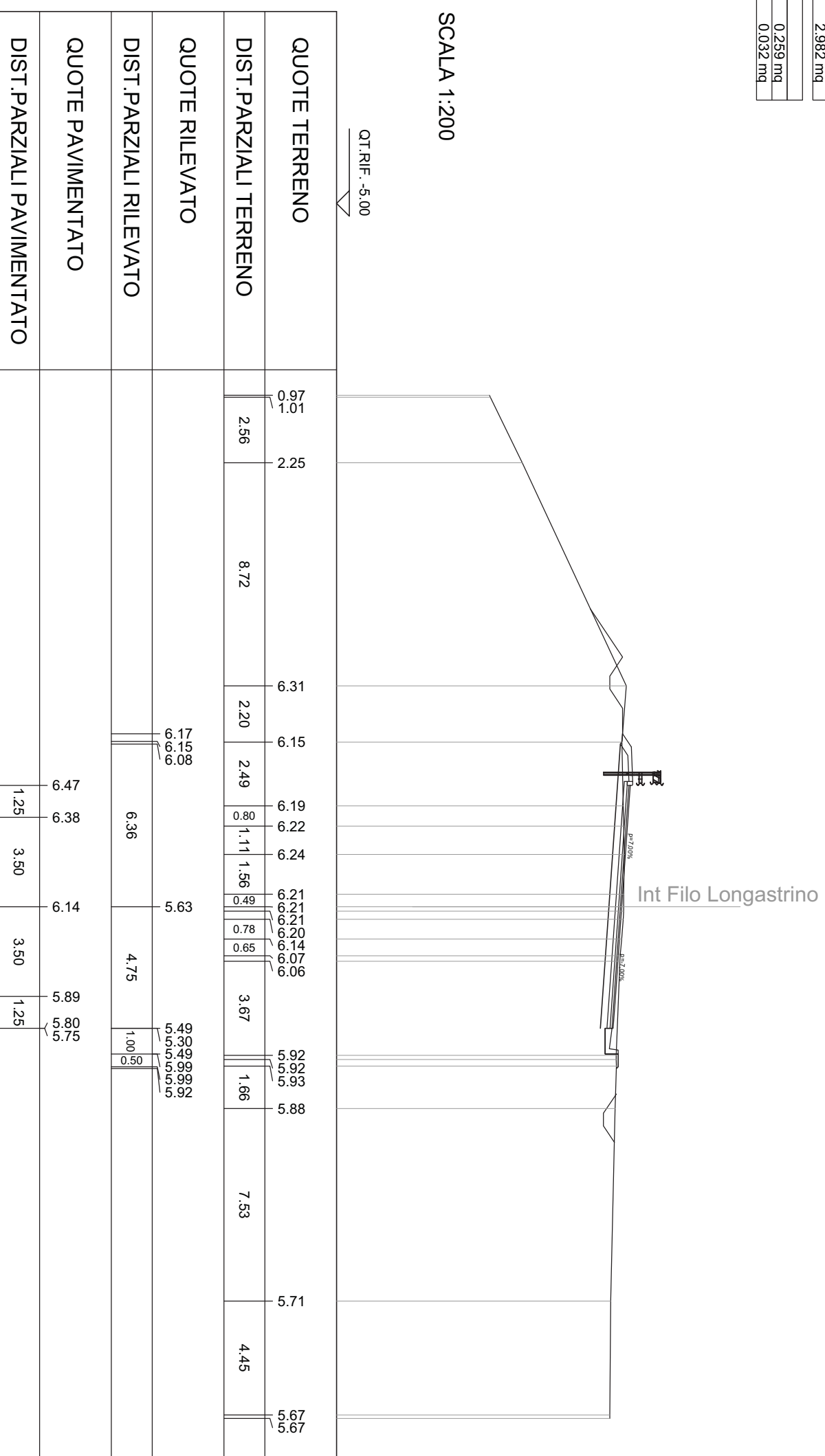
SEZIONI TRASVERSALI

VIABILITÀ INTERFERITA VIA FILO-LONGASTRINO

SCAVIE BONIFICHE	
STERRO	5.560 mq
FOSSO	1.226 mq
RILEVATI	
RILEVATO	0.460 mq
SOVRASTRUTTURA STRADALE	
STRATO DI USURA	9.500 m
STRATO DI BINDER	9.500 m
STRATO DI BASE	9.650 m
STRATO DI FONDAZIONE	2.982 mq
MANUFATTI	
CANALETTA	0.259 mq
CORDOLO	0.032 mq

SEZIONE N. : 5
 QT. PROGETTO : 6.136
 DIST. PROG. : 80.000
 DIST. PREC. : 20.000
 DIST. SUCC. : 20.000

SCALA 1:200



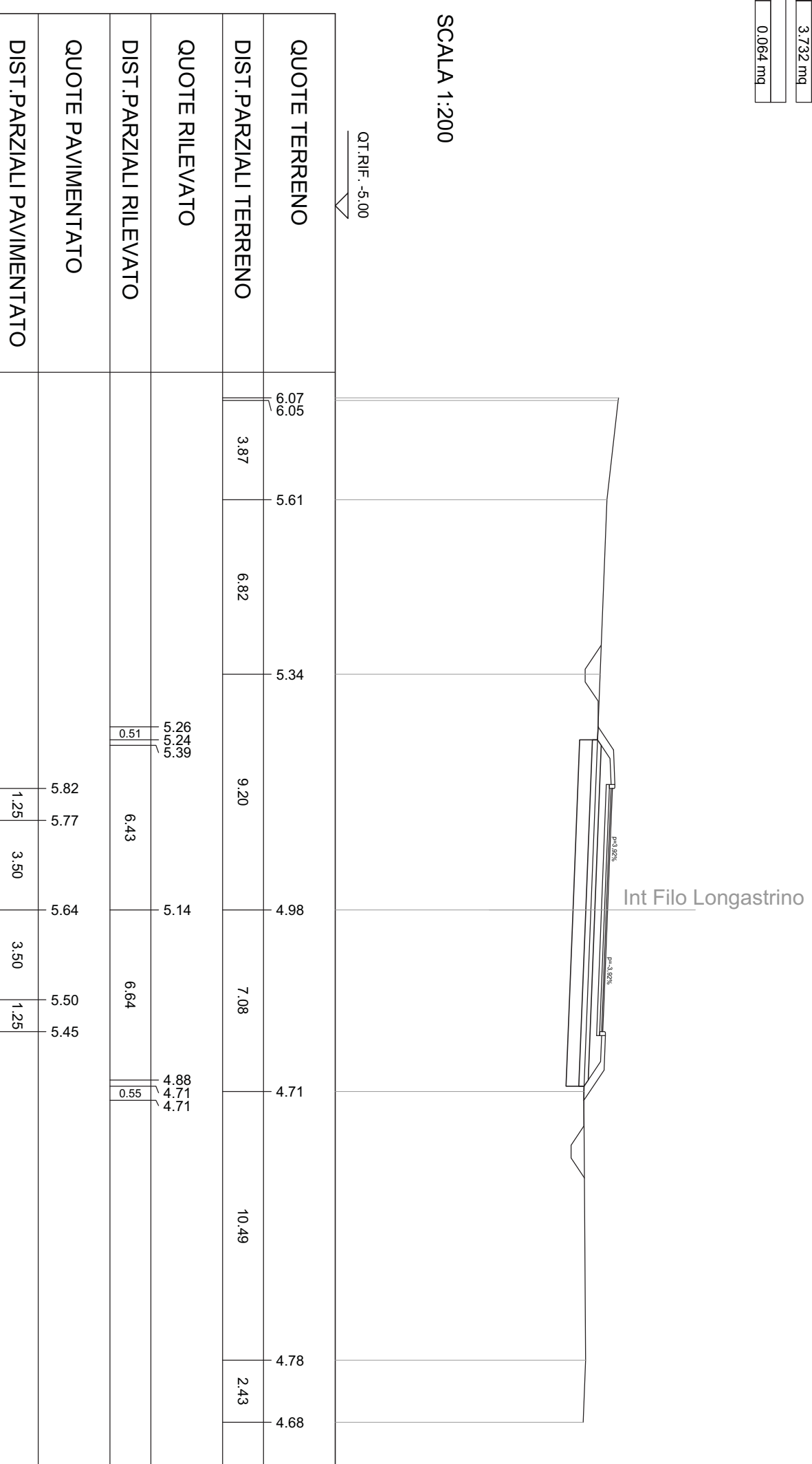
QT. RIF. -5.00

SCAVIE BONIFICHE	
SCOTICO	13.530 m
BONIFICA	6.765 mq
FOSSO	1.479 mq
RILEVATI	
RILEVATO	11.599 mq
SOVRASTRUTTURA STRADALE	
STRATO DI USURA	9.500 m
STRATO DI BINDER	9.500 m
STRATO DI BASE	9.800 m
STRATO DI FONDAZIONE	3.732 mq
MANUFATTI	
CORDOLO	0.064 mq

SEZIONE N. : 8
 QT. PROGETTO : 5.637
 DIST. PROG. : 140.000
 DIST. PREC. : 20.000
 DIST. SUCC. : 20.000

SCALA 1:200

QT. RIF. -5.00

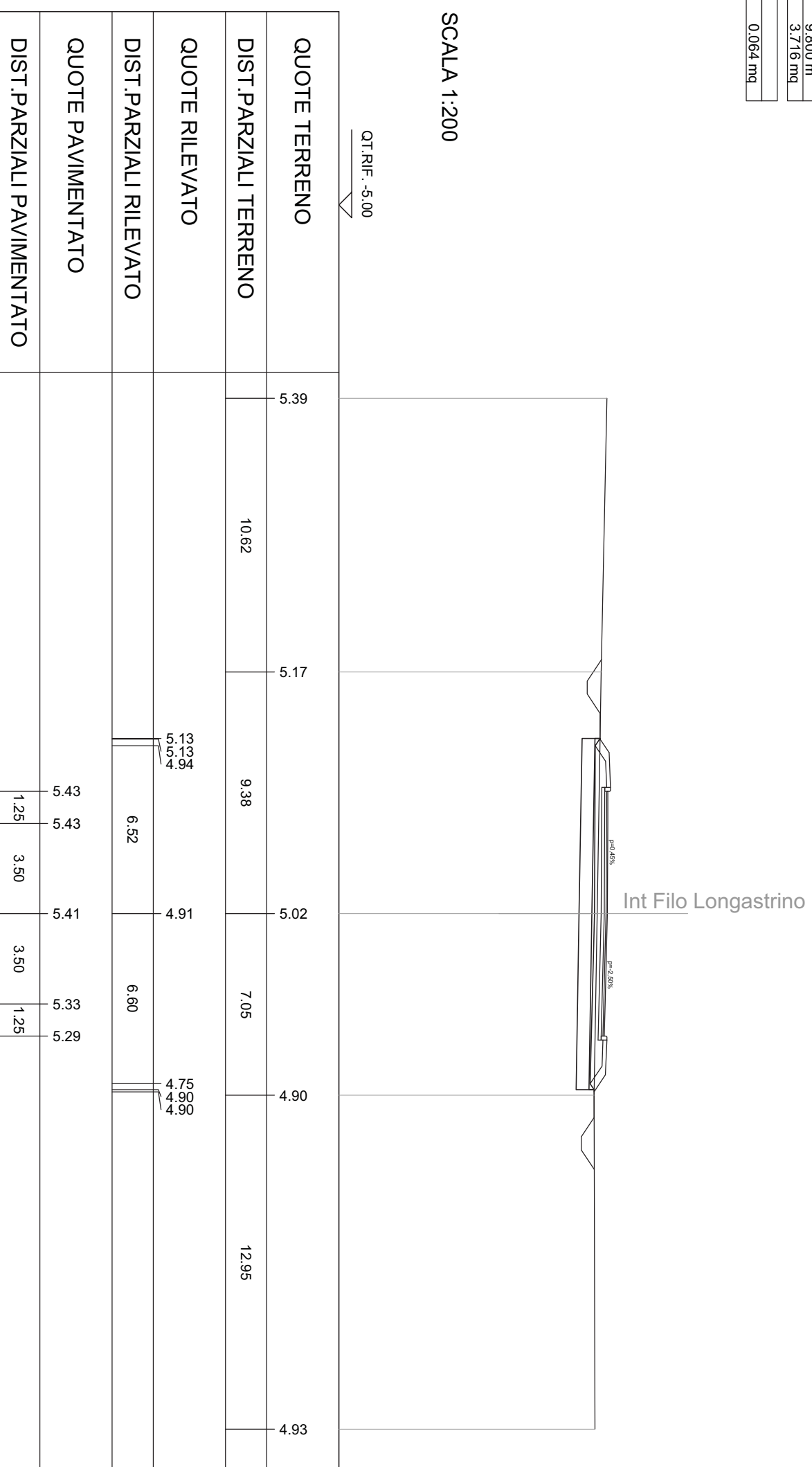


QUOTE TERRENO	6.07 6.05	5.61	5.34	4.98	4.71	4.78	4.68
DIST. PARZIALI TERRENO	3.87	6.82	9.20	7.08	10.49	2.43	
QUOTE RILEVATO	5.26 5.24 5.19	5.14	4.88 4.71 4.71				
DIST. PARZIALI RILEVATO	0.51	6.43	6.64				
QUOTE PAVIMENTATO	5.82	5.77	5.64	5.50	5.45		
DIST. PARZIALI PAVIMENTATO	1.25	3.50	3.50	1.25			

SCAVI E BONIFICHE	
STERRO	1.883 mq
SCOTICO	13.630 m
BONIFICA	6.815 mq
FOSSO	1.337 mq
RILEVATI	
RILEVATO	7.664 mq
SOVRASTRUTTURA STRADALE	
STRATO DI USURA	9.500 m
STRATO DI BINDER	9.500 m
STRATO DI BASE	9.800 m
STRATO DI FONDAZIONE	3.716 mq
MANUFATTI	
CORDOLO	0.064 mq

SEZIONE N. : 9
 QT. PROGETTO : 5.413
 DIST. PROG. : 160.000
 DIST. PREC. : 20.000
 DIST. SUCC. : 20.000

SCALA 1:200

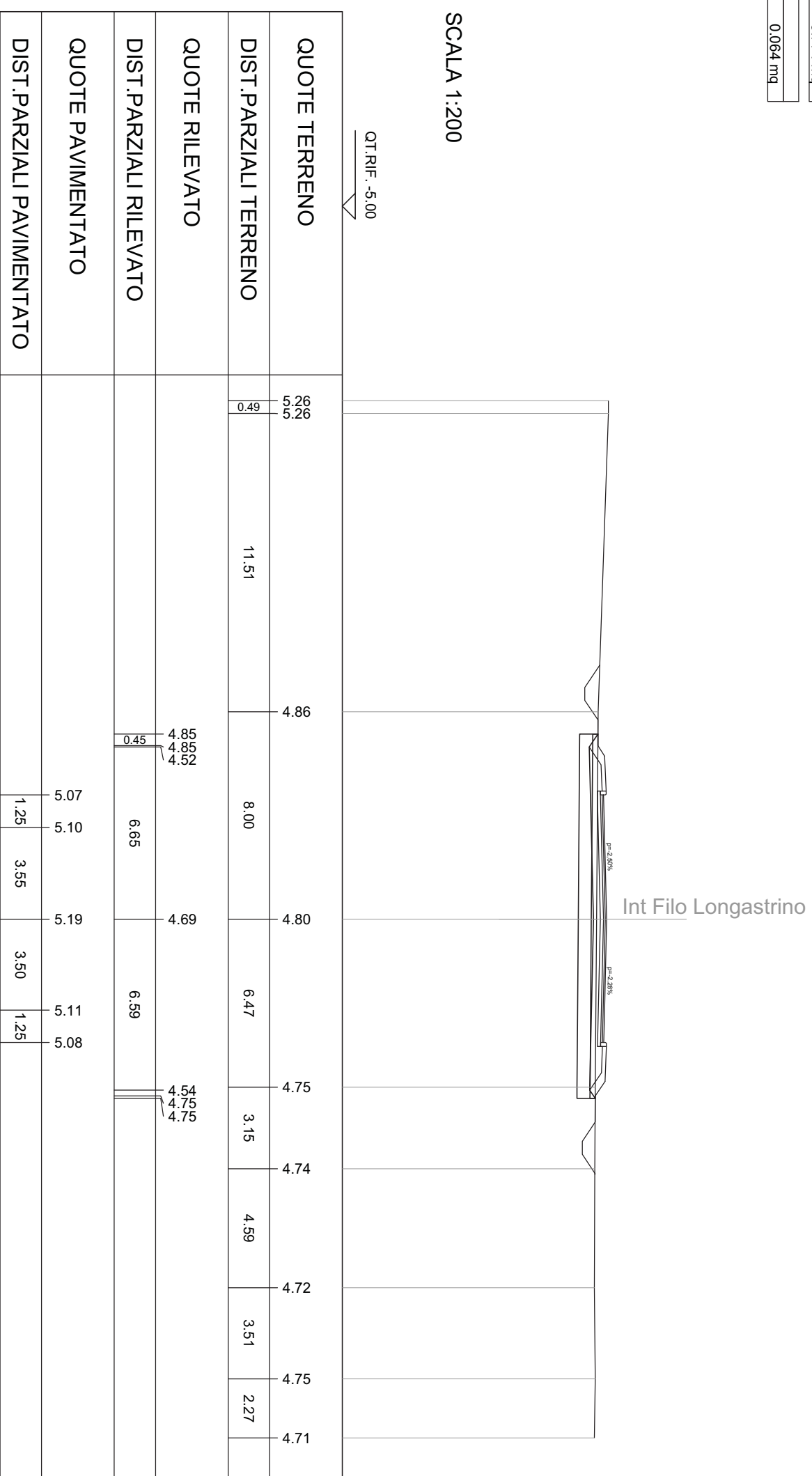


SCAVIE BONIFICHE	
STERRO	2,639 mq
BONIFICA	6,778 mq
FOSSO	1,336 mq
RILEVATI	
RILEVATO	7,415 mq
SOVRASTRUTTURA STRADALE	
STRATO DI USURA	9,550 m
STRATO DI BINDER	9,550 m
STRATO DI BASE	9,850 m
STRATO DI FONDAZIONE	3,774 mq
MANUFATTI	
CORDOLO	0,064 mq

SEZIONE N. : 10
 QT. PROGETTO : 5.189
 DIST.PROG. : 180.000
 DIST.PREC. : 20.000
 DIST.SUCC. : 20.000

SCALA 1:200

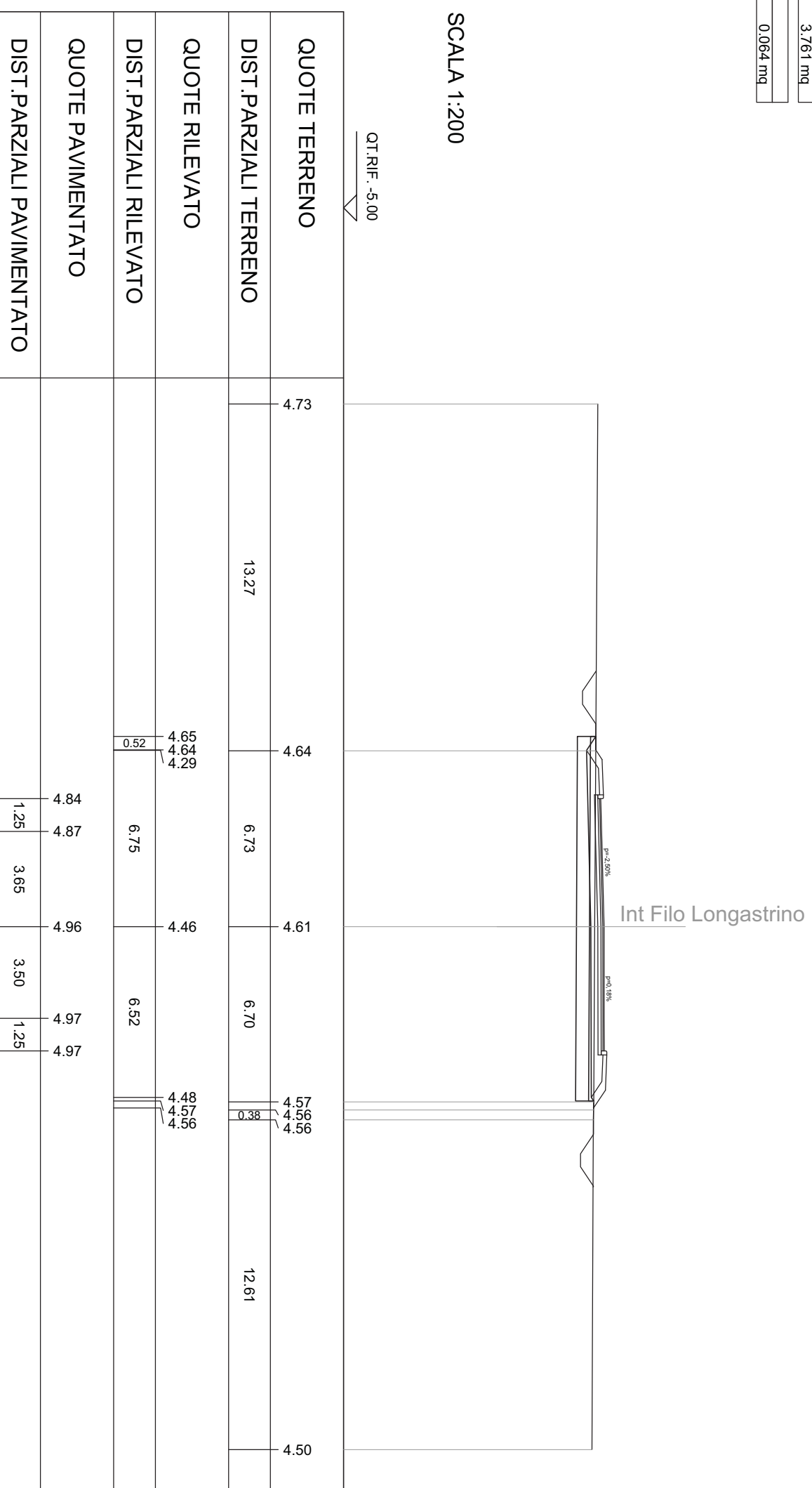
QT.RIF. -5.00



SCAVIE BONIFICHE	
STERRO	2.572 mq
SCOTICO	6.970 m
BONIFICA	6.610 mq
FOSSO	1.289 mq
RILEVATI	
RILEVATO	7.455 mq
SOVRASTRUTTURA STRADALE	
STRATO DI USURA	9.650 m
STRATO DI BINDER	9.650 m
STRATO DI BASE	9.950 m
STRATO DI FONDAZIONE	3.761 mq
MANUFATTI	
CORDOLO	0.064 mq

SEZIONE N. : 11
 QT. PROGETTO : 4.964
 DIST.PROG. : 200.000
 DIST.PREC. : 20.000
 DIST.SUCC. : 20.000


SCALA 1:200



SCAVIE BONIFICHE	
STERRO	4.336 mq
SCOTICO	1.640 m
BONIFICA	5.451 mq
FOSSO	1.258 mq
RILEVATI	
RILEVATO	6.416 mq
SOVRASTRUTTURA STRADALE	
STRATO DI USURA	9.750 m
STRATO DI BINDER	9.750 m
STRATO DI BASE	10.050 m
STRATO DI FONDAZIONE	3.745 mq
MANUFATTI	
CORDOLO	0.064 mq

SEZIONE N. : 12
 QT. PROGETTO : 4.745
 DIST.PROG. : 220.000
 DIST.PREC. : 20.000
 DIST.SUCC. : 20.000

SCALA 1:200

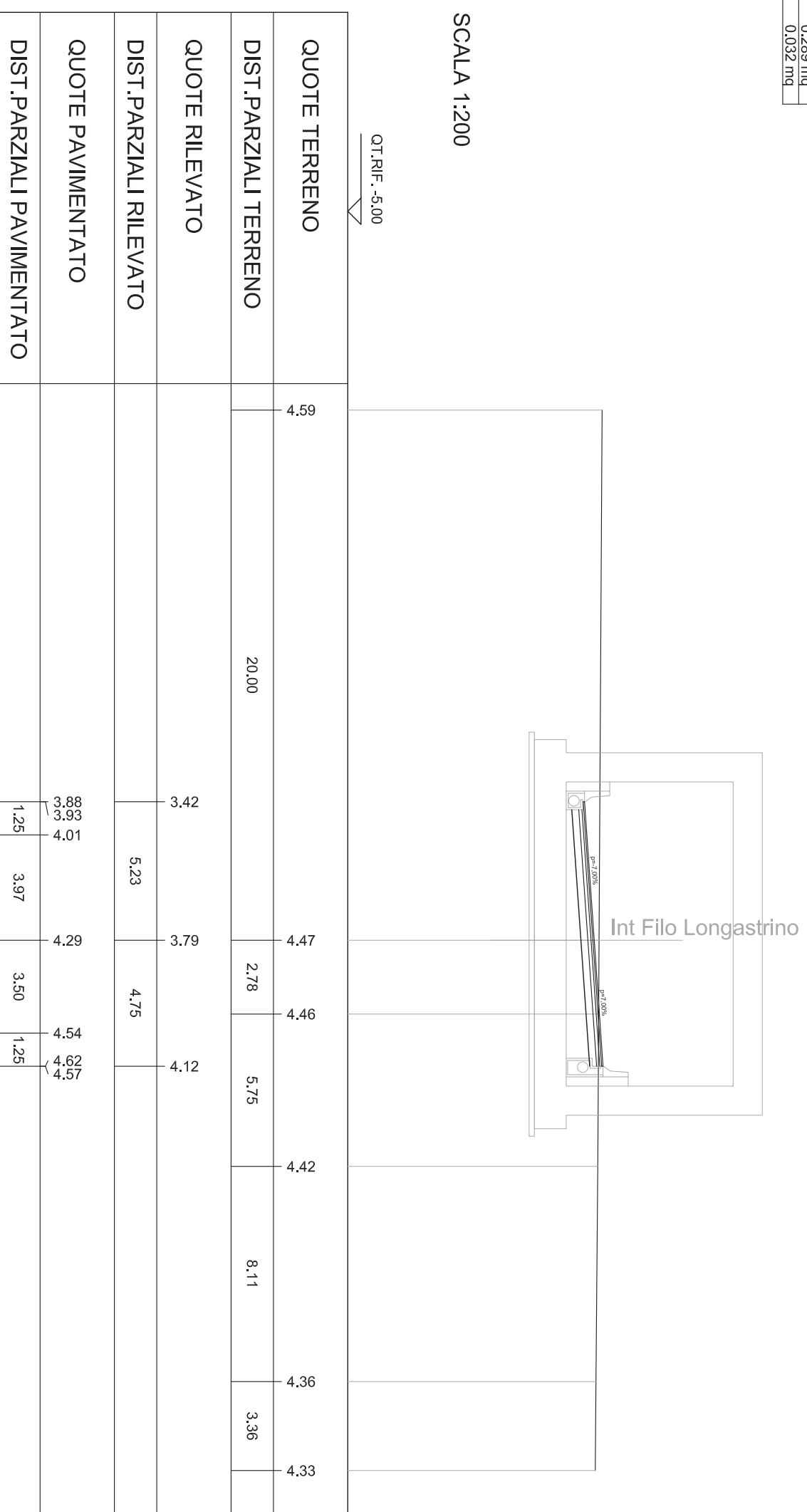


SCAVIE BONIFICHE	
STERRO	8.620 mq
FOSSO	1.115 mq
RILEVATI	
RILEVATO	0.012 mq
SOVRASTRUTTURA STRADALE	
STRATO DI USURA	9.970 m
STRATO DI BINDER	9.970 m
STRATO DI BASE	10.280 m
STRATO DI FONDAZIONE	3.196 mq
MANUFATTI	
CANALETTA	0.289 mq
CORDOLO	0.032 mq

SEZIONE N. : 16
 QT. PROGETTO : 4.291
 DIST.PROG. : 300.000
 DIST.PREC. : 20.000
 DIST.SUCC. : 18.835

SCALA 1:200

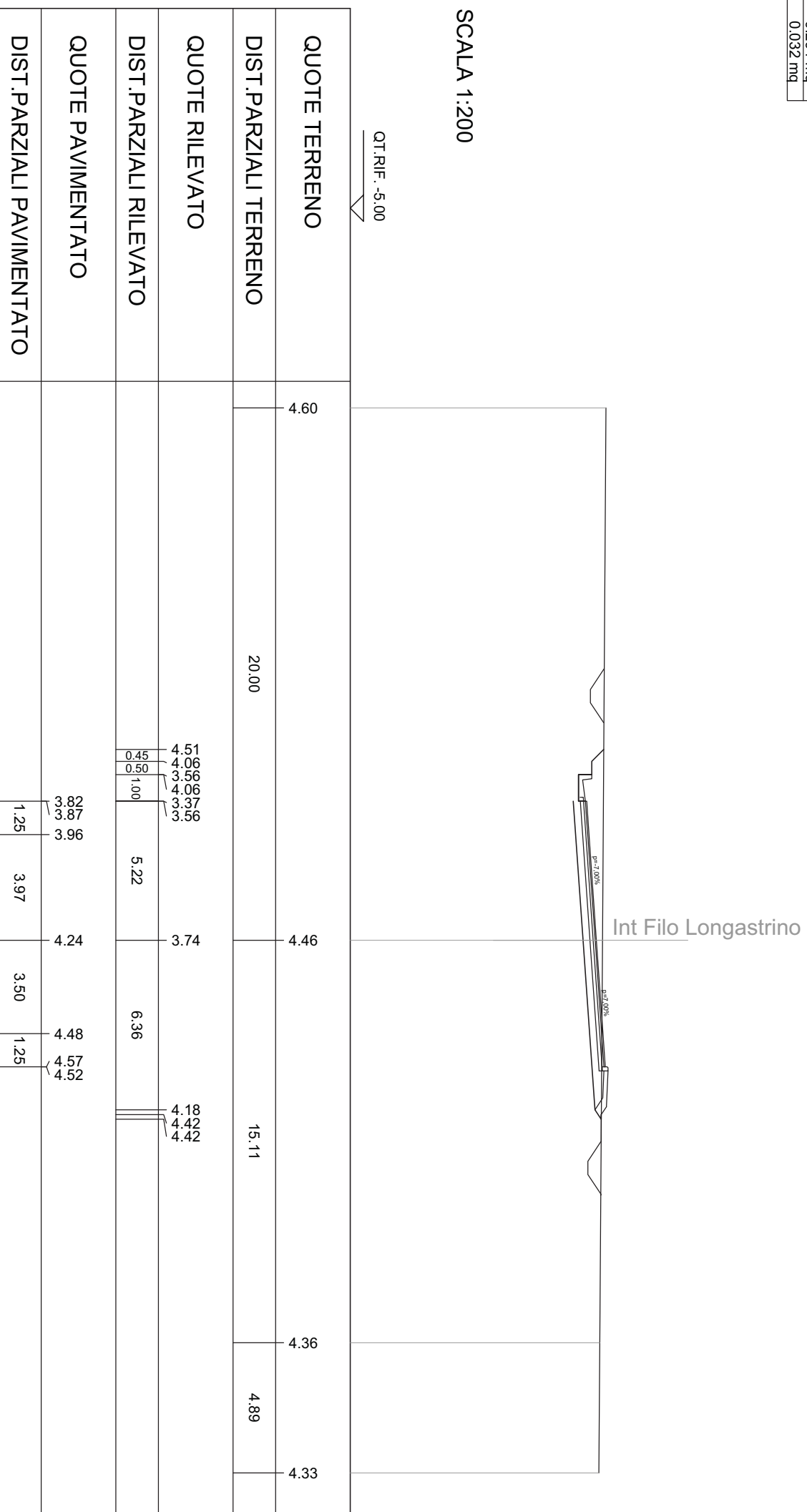
QT. RIF. -5,00



SCAVIE BONIFICHE	
STERRO	9.233 mq
FOSSO	1.268 mq
RILEVATI	
RILEVATO	0.012 mq
SOVRASTRUTTURA STRADALE	
STRATO DI USURA	9.970 m
STRATO DI BINDER	9.970 m
STRATO DI BASE	10.280 m
STRATO DI FONDAZIONE	3.104 mq
MANUFATTI	
CANALETTA	0.291 mq
CORDOLO	0.032 mq

SEZIONE N. : 17
 QT. PROGETTO : 4.239
 DIST. PROG. : 318.835
 DIST. PREC. : 18.835
 DIST. SUCC. : 21.165

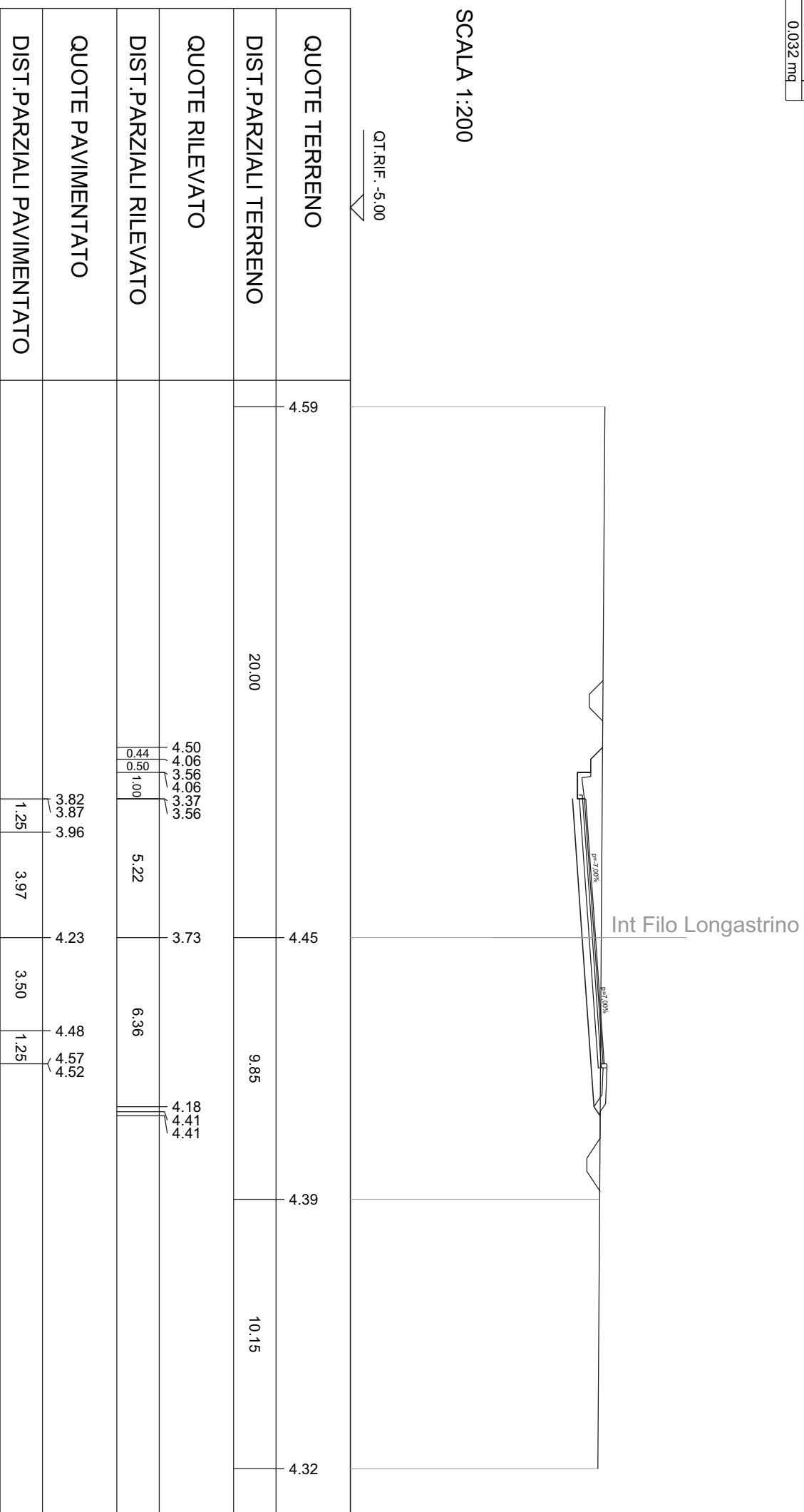
SCALA 1:200



SCAVIE BONIFICHE	
STERRO	9.156 mq
FOSSO	1.128 mq
RILEVATI	
RILEVATO	0.010 mq
SOVRASTRUTTURA STRADALE	
STRATO DI USURA	9.970 m
STRATO DI BINDER	9.970 m
STRATO DI BASE	10.280 m
STRATO DI FONDAZIONE	3.089 mq
MANUFATTI	
CANALETTA	0.291 mq
CORDOLO	0.032 mq

SEZIONE N. : 18
 QT. PROGETTO : 4.233
 DIST.PROG. : 340.000
 DIST.PREC. : 21.165
 DIST.SUCC. : 20.000

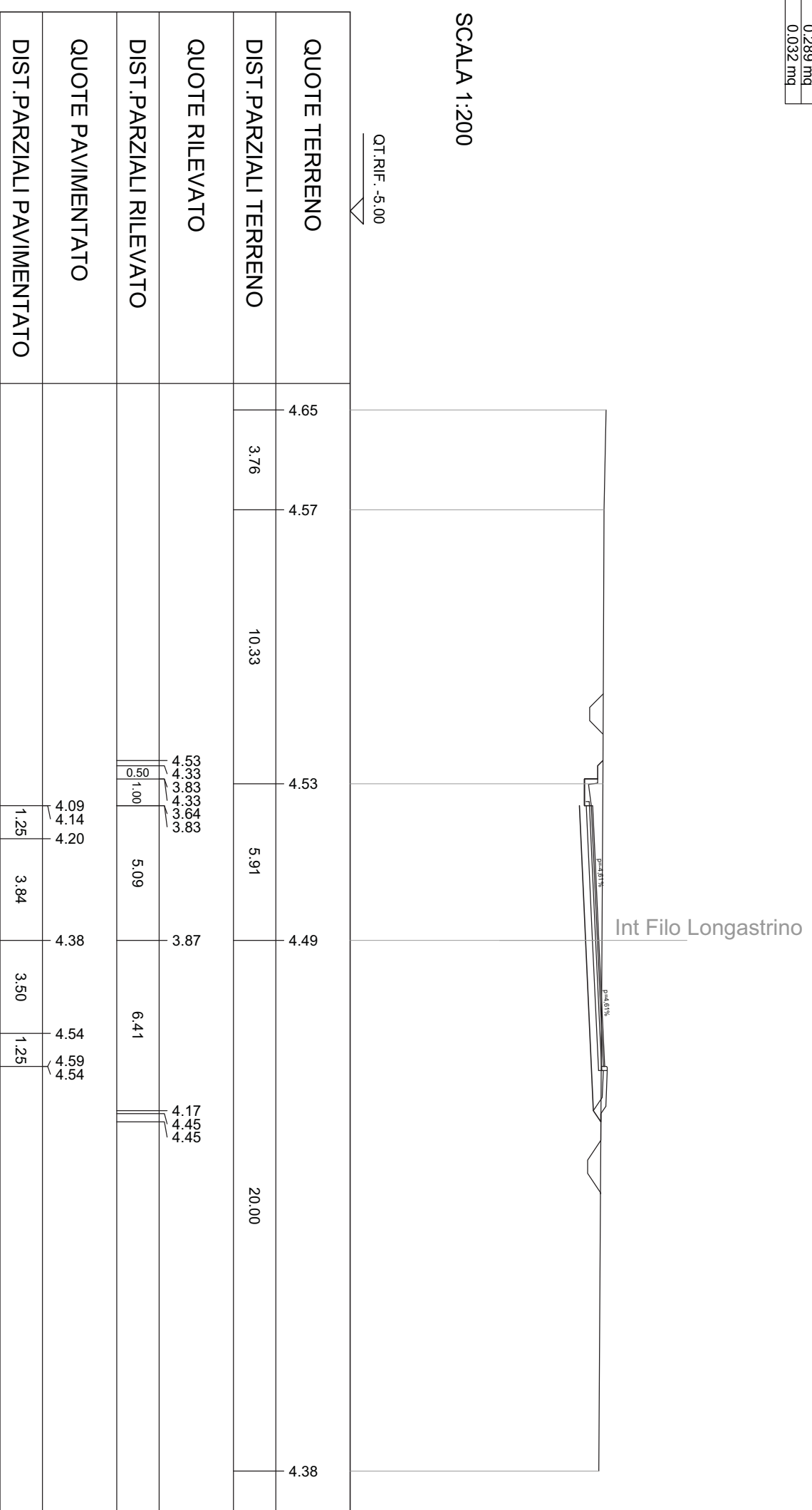
SCALA 1:200



SCAVIE BONIFICHE	
STERRO	7.582 mq
FOSSO	1.128 mq
RILEVATI	
RILEVATO	0.031 mq
SOVRASTRUTTURA STRADALE	
STRATO DI USURA	9.840 m
STRATO DI BINDER	9.840 m
STRATO DI BASE	10.140 m
STRATO DI FONDAZIONE	3.093 mq
MANUFATTI	
CANALETTA	0.289 mq
CORDOLO	0.032 mq

SEZIONE N. : 20
 QT. PROGETTO : 4.375
 DIST.PROG. : 380.000
 DIST.PREC. : 20.000
 DIST.SUCC. : 20.000

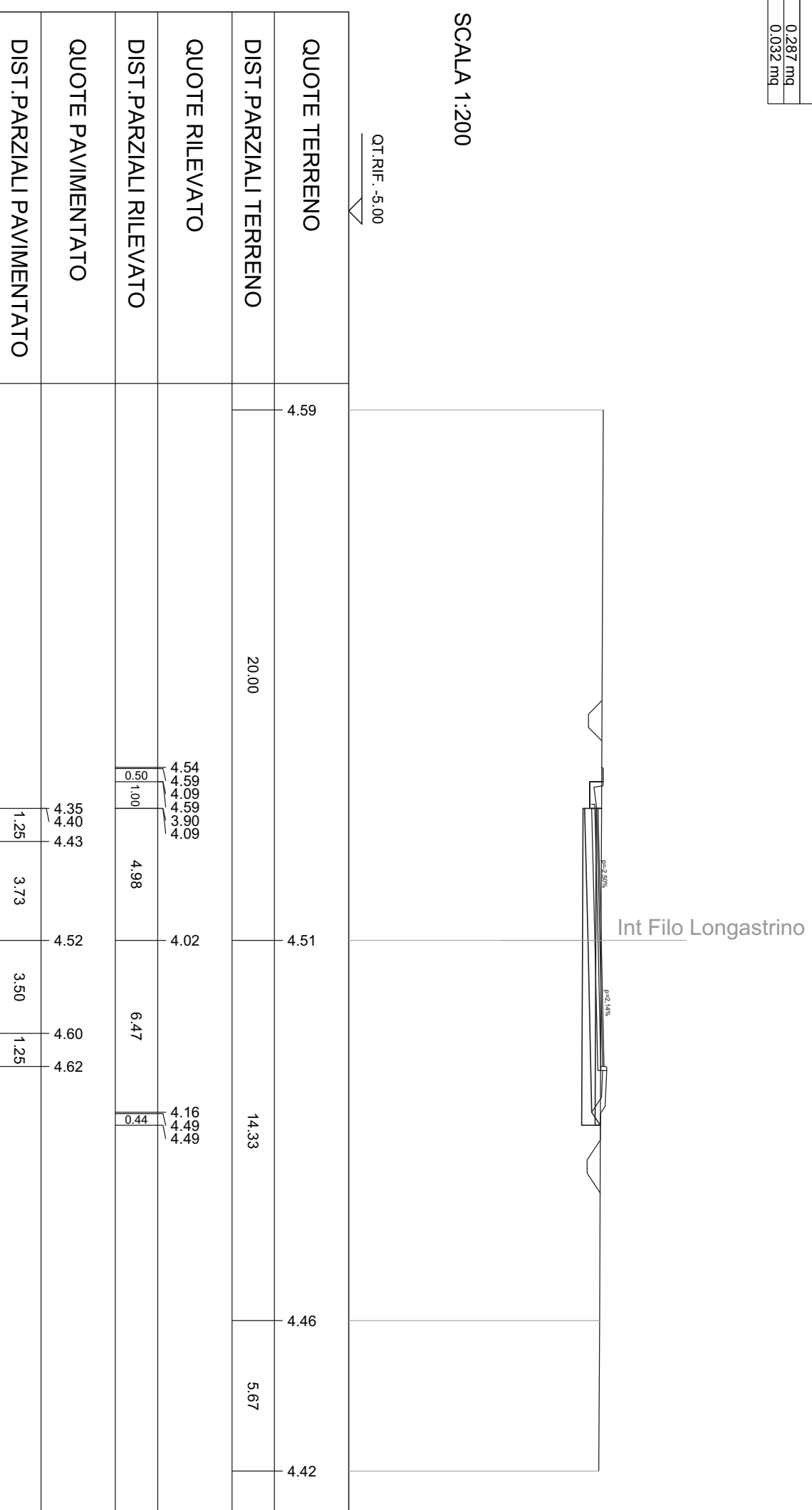
SCALA 1:200



SCAVIE BONIFICHE	
STERRO	5.974 mq
BONIFICA	2.807 mq
FOSSO	1.133 mq
RILEVATI	
RILEVATO	2.930 mq
SOVRASTRUTTURA STRADALE	
STRATO DI USURA	9.730 m
STRATO DI BINDER	9.730 m
STRATO DI BASE	10.030 m
STRATO DI FONDAZIONE	3.092 mq
MANUFATTI	
CANALETTA	0.287 mq
CORDOLO	0.032 mq

SEZIONE N. : 21
 QT. PROGETTO : 4.522
 DIST.PROG. : 400.000
 DIST.PREC. : 20.000
 DIST.SUCC. : 20.000


SCALA 1:200



SCAVI E BONIFICHE	
STERRO	5,668 mq
SCOTICO	0,110 m
BONIFICA	4,544 mq
FOSSO	1,246 mq
RILEVATI	
RILEVATO	5,425 mq
SOVRASTRUTTURA STRADALE	
STRATO DI USURA	9,630 m
STRATO DI BINDER	9,630 m
STRATO DI BASE	9,930 m
STRATO DI FONDAZIONE	3,758 mq
MANUFATTI	
CORDOLO	0,064 mq

SEZIONE N. : 22
 QT. PROGETTO : 4.718
 DIST.PROG. : 420.000
 DIST.PREC. : 20.000
 DIST.SUCC. : 20.000

SCALA 1:200

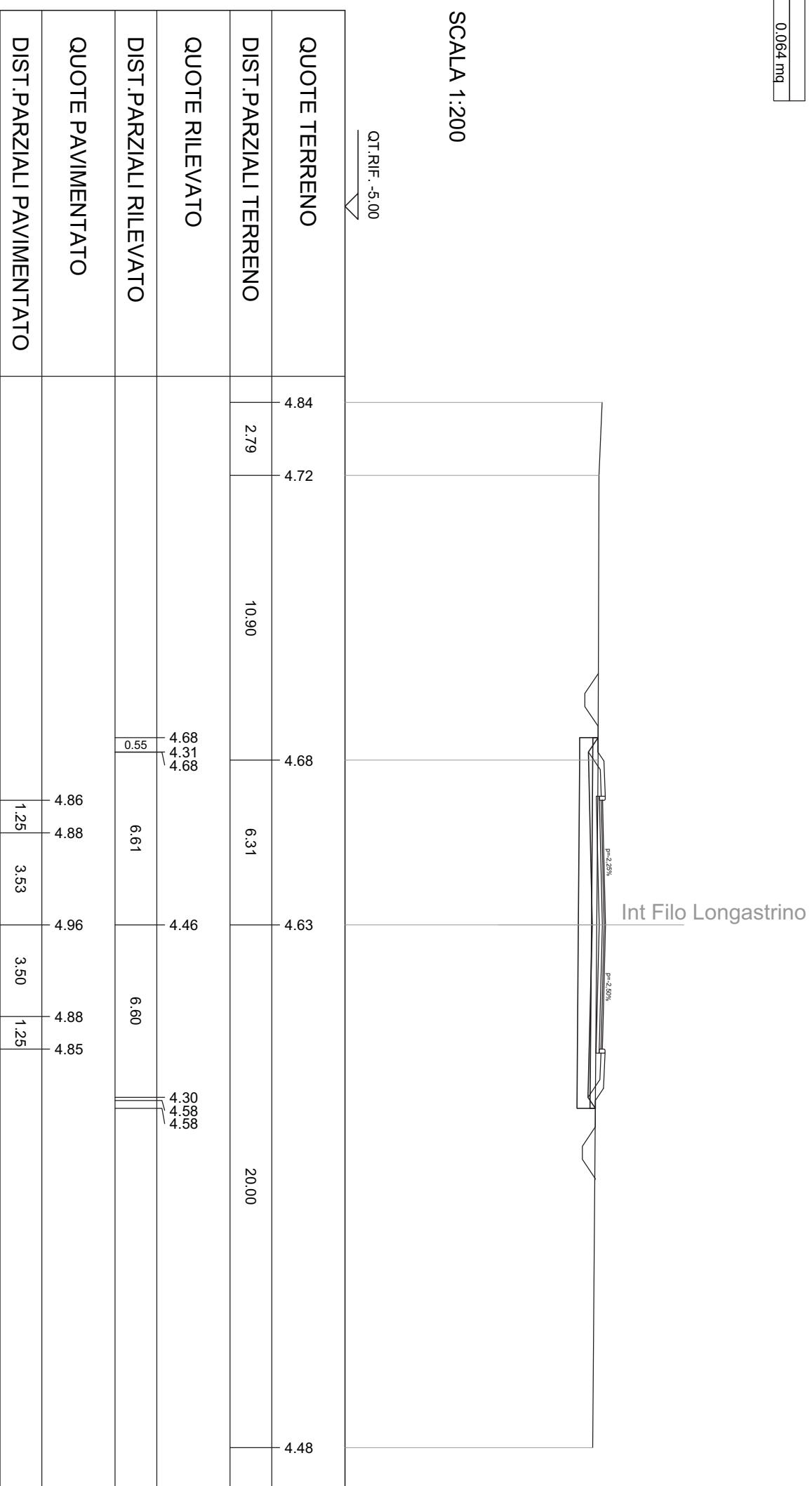


SCAVIE BONIFICHE	
STERRO	3.500 mq
BONIFICA	6.404 mq
FOSSO	1.233 mq
RILEVATI	
RILEVATO	6.917 mq
SOVRASTRUTTURA STRADALE	
STRATO DI USURA	9.530 m
STRATO DI BINDER	9.530 m
STRATO DI BASE	9.830 m
STRATO DI FONDAZIONE	3.770 mq
MANUFATTI	
CORDOLO	0,064 mq

SEZIONE N. : 23
 QT. PROGETTO : 4.964
 DIST.PROG. : 440.000
 DIST.PREC. : 20.000
 DIST.SUCC. : 20.000

SCALA 1:200

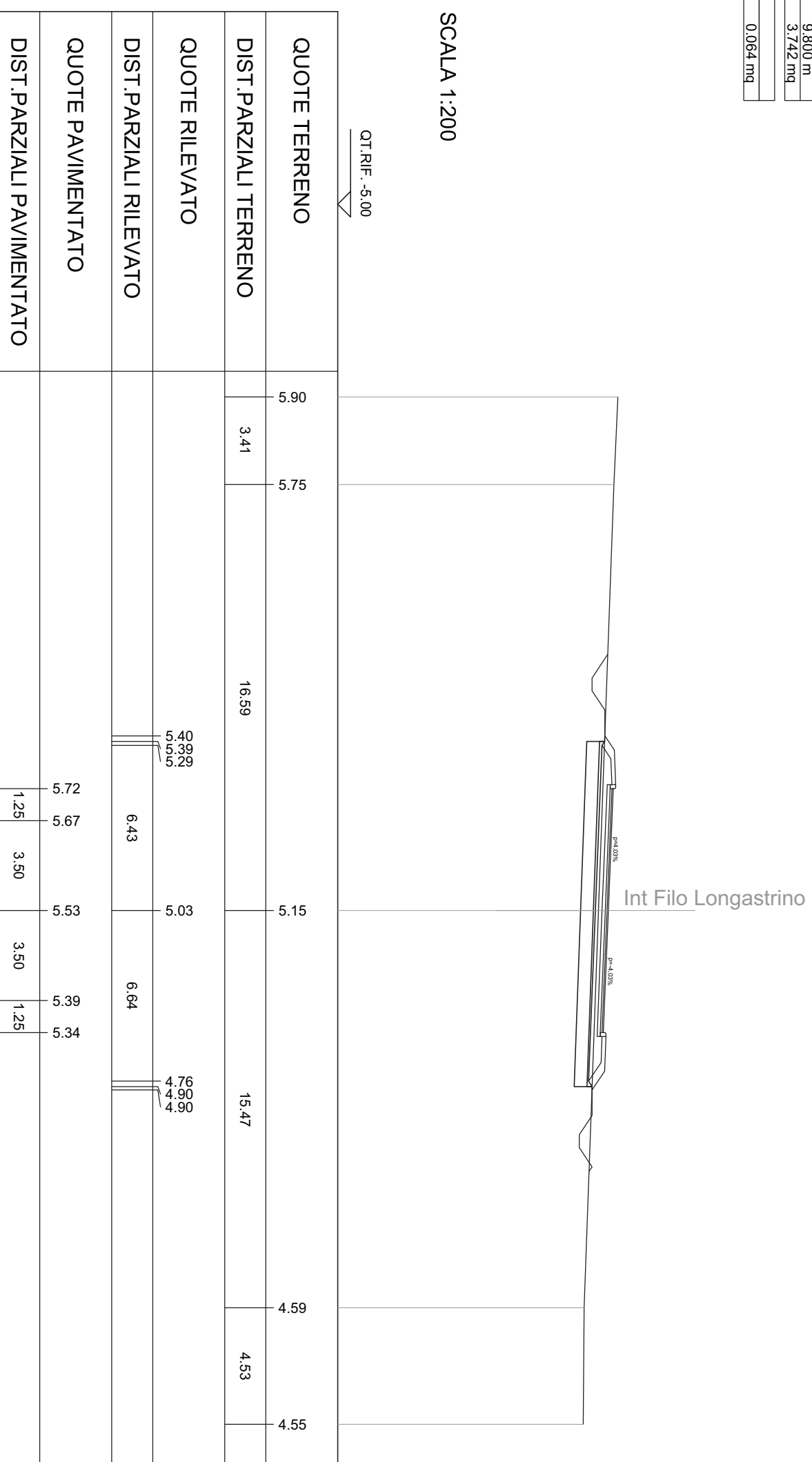
QT.RIF. -5,00



SCAVIE BONIFICHE	
STERRO	1.660 mq
SCOTICO	13.430 m
BONIFICA	6.715 mq
FOSSO	1.285 mq
RILEVATI	
RILEVATO	7.914 mq
SOVRASTRUTTURA STRADALE	
STRATO DI USURA	9.500 m
STRATO DI BINDER	9.500 m
STRATO DI BASE	9.800 m
STRATO DI FONDAZIONE	3.742 mq
MANUFATTI	
CORDOLO	0.064 mq

SEZIONE N. : 25
 QT. PROGETTO : 5.529
 DIST.PROG. : 480.000
 DIST.PREC. : 20.000
 DIST.SUCC. : 20.000

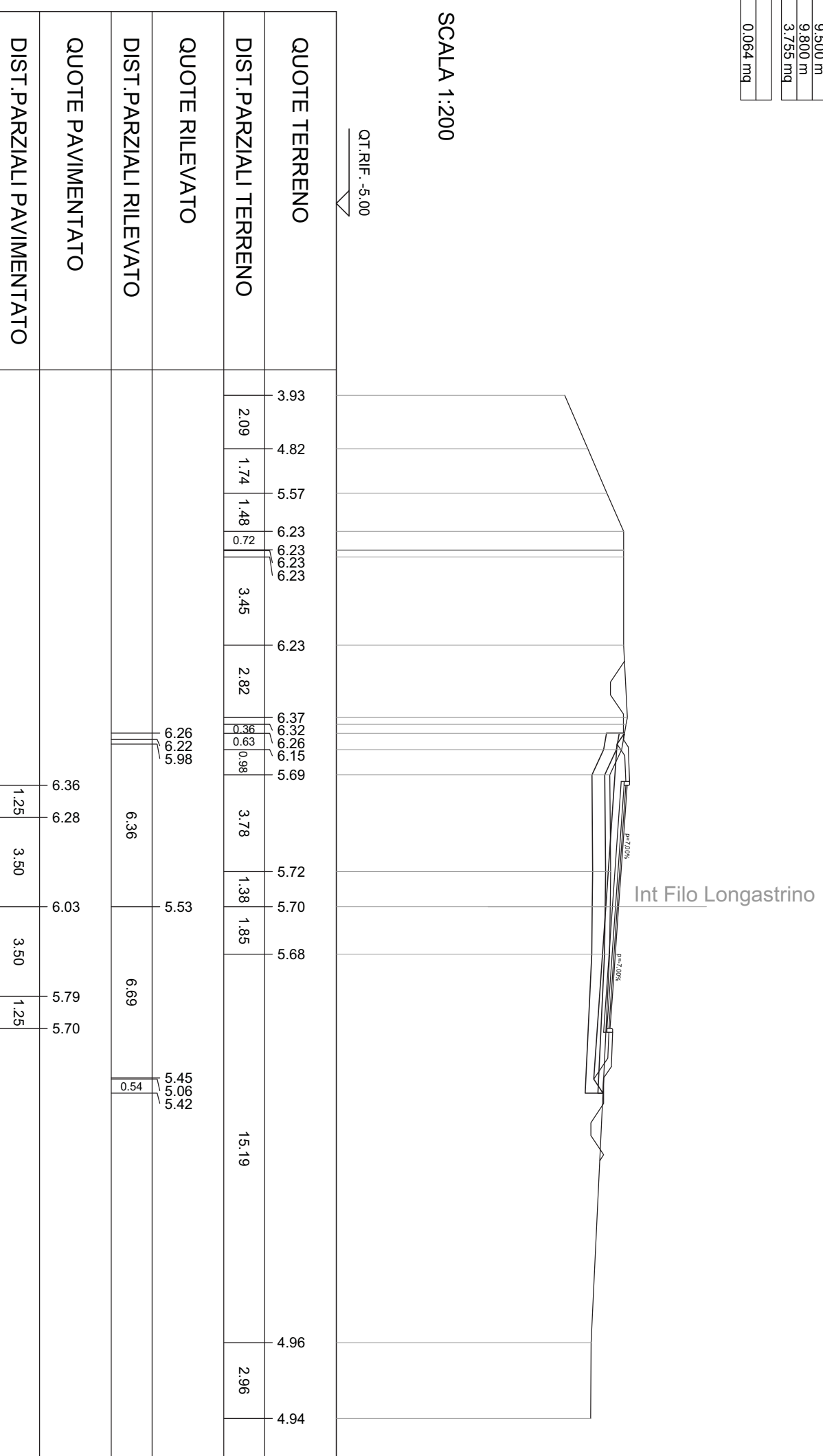
SCALA 1:200



SCAVIE BONIFICHE	
STERRO	2.562 mq
SCOTICO	6.400 m
BONIFICA	6.320 mq
FOSSO	1.360 mq
RILEVATI	
RILEVATO	7.915 mq
SOVRASTRUTTURA STRADALE	
STRATO DI USURA	9.500 m
STRATO DI BINDER	9.500 m
STRATO DI BASE	9.800 m
STRATO DI FONDAZIONE	3.755 mq
MANUFATTI	
CORDOLO	0.064 mq

SEZIONE N. : 27
 QT. PROGETTO : 6.032
 DIST.PROG. : 520.000
 DIST.PREC. : 20.000
 DIST.SUCC. : 20.000

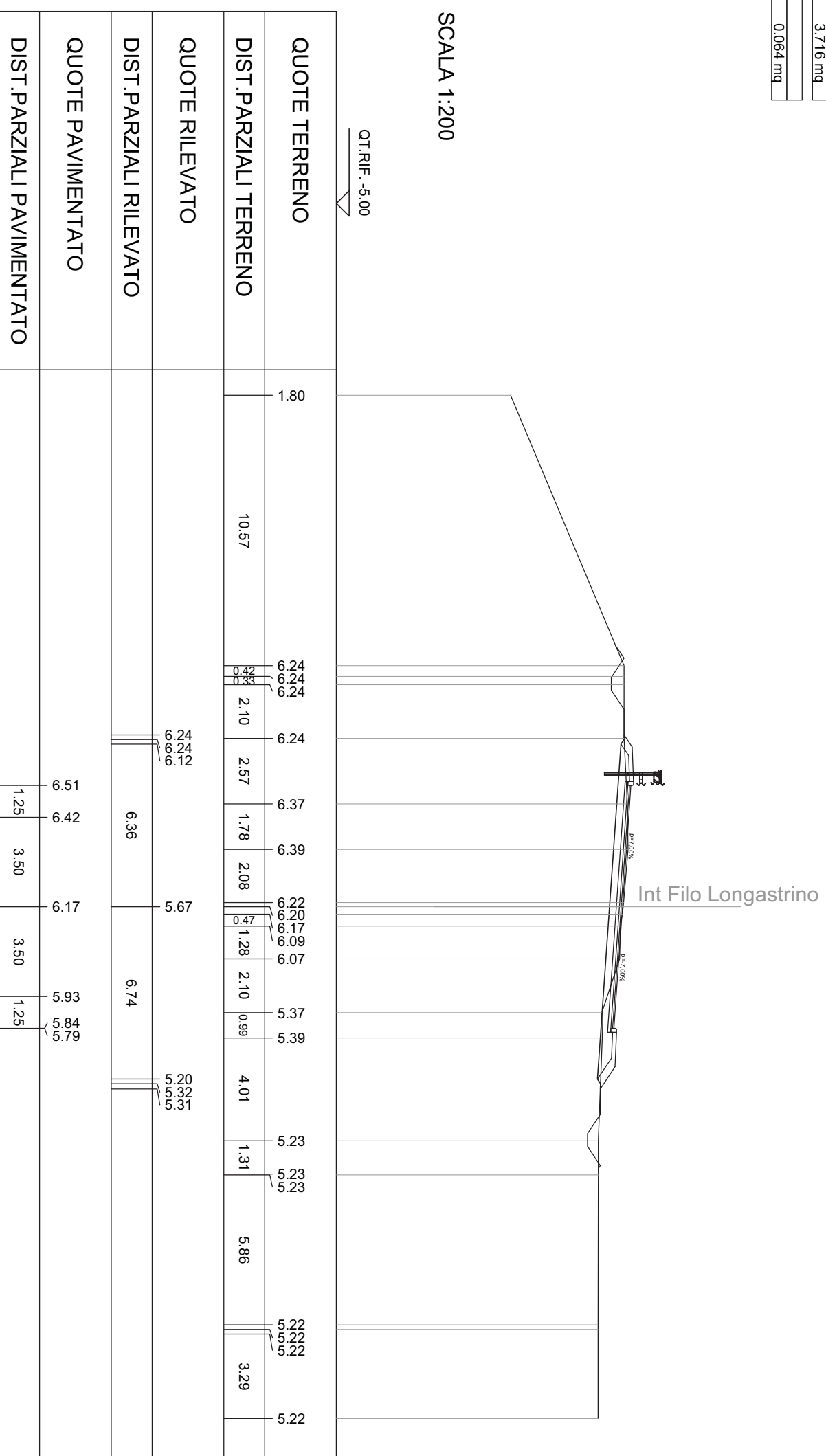
SCALA 1:200



SCAVIE BONIFICHE	
STERRO	4.572 mq
FOSSO	1.112 mq
RILEVATI	
RILEVATO	0.068 mq
SOVRASTRUTTURA STRADALE	
STRATO DI USURA	9.500 m
STRATO DI BINDER	9.500 m
STRATO DI BASE	9.800 m
STRATO DI FONDAZIONE	3.716 mq
MANUFATTI	
CORDOLO	0.064 mq

SEZIONE N. : 28
 QT. PROGETTO : 6.175
 DIST.PROG. : 540.000
 DIST.PREC. : 20.000
 DIST.SUCC. : 20.000

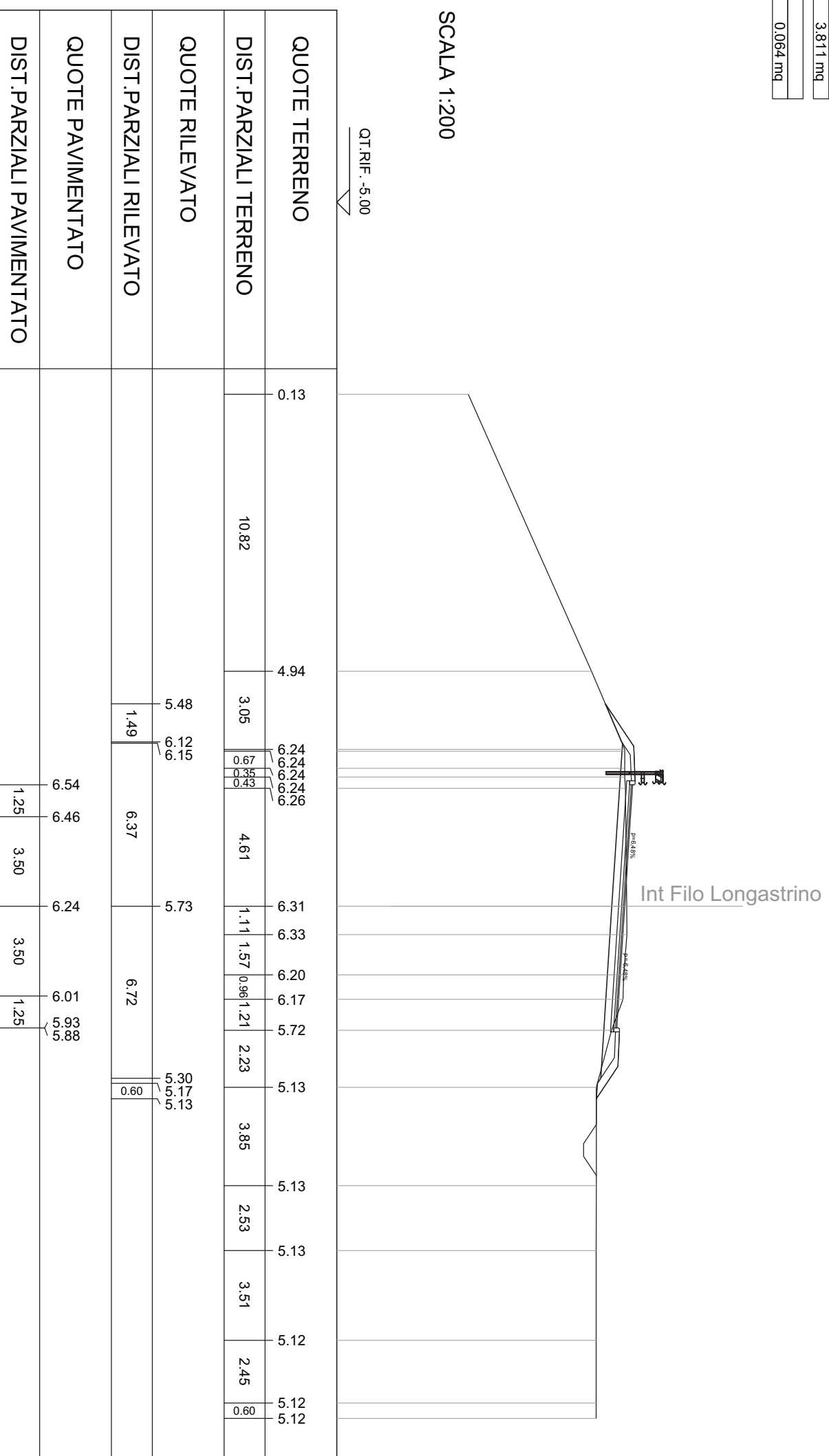
SCALA 1:200



SCAVIE BONIFICHE	
STERRO	5,288 mq
FOSSO	0,626 mq
RILEVATI	
RILEVATO	0,036 mq
SOVRASTRUTTURA STRADALE	
STRATO DI USURA	9,500 m
STRATO DI BINDER	9,500 m
STRATO DI BASE	9,800 m
STRATO DI FONDAZIONE	3,811 mq
MANUFATTI	
CORDOLO	0,064 mq

SEZIONE N. : 29
 QT. PROGETTO : 6.237
 DIST.PROG. : 560.000
 DIST.PREC. : 20.000
 DIST.SUCC. : 20.000

SCALA 1:200



SCAVIE BONIFICHE	
STERRO	5.147 mq
SCOTICO	4.800 m
BONIFICA	4.619 mq
RILEVATI	
RILEVATO	7.332 mq
SOVRASTRUTTURA STRADALE	
STRATO DI USURA	9.270 m
STRATO DI BINDER	9.270 m
STRATO DI BASE	9.420 m
STRATO DI FONDAZIONE	3.063 mq
MANUFATTI	
CANALETTA	0.259 mq
CORDOLO	0.032 mq

SEZIONE N. : 30
 QT. PROGETTO : 6.237
 DIST.PROG. : 580.000
 DIST.PREC. : 20.000
 DIST.SUCC. : 20.000

SCALA 1:200

QT.RIF. -5.00

