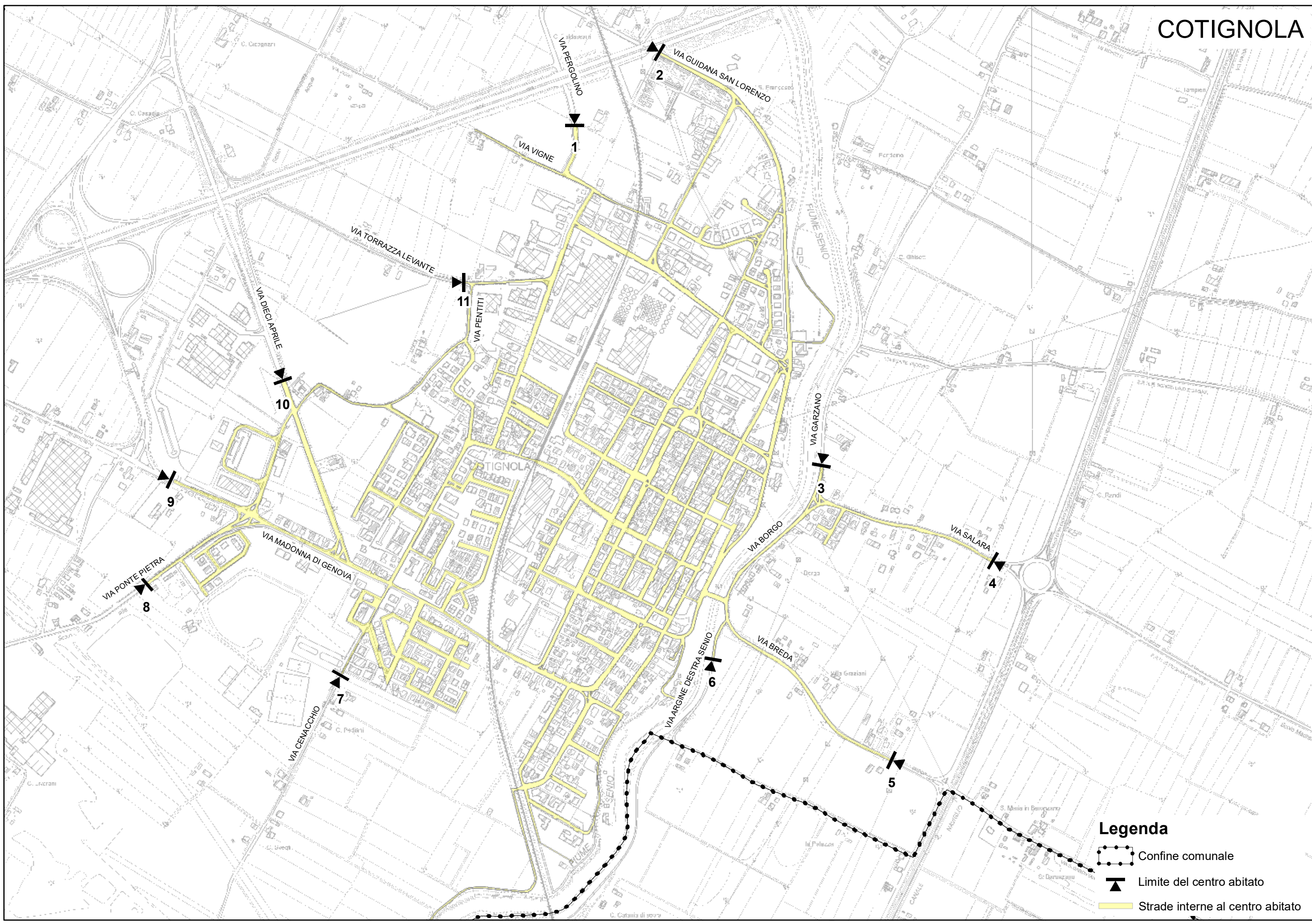


ALLEGATO A




NUOVA DELIMITAZIONE DEL LIMITE DEI CENTRI ABITATI

COTIGNOLA

- 1) Via Pergolino, direzione periferia-centro, 120 metri circa prima dell'intersezione formata con la Via Vigne
- 2) Via Guidana San Lorenzo (SP19), direzione periferia-centro, alla progressiva Km 2 + 190
- 3) Via Garzano, direzione periferia-centro, 110 metri circa prima dell'intersezione formata con la Via Borgo
- 4) Via Salara (SP108), direzione periferia-centro, alla progressiva Km 0 + 090
- 5) Via Breda (SP19), direzione periferia-centro, alla progressiva Km 0 + 131
- 6) Via Argine Destra Senio, direzione periferia-centro, 100 metri circa prima dell'intersezione formata con la Via Breda
- 7) Via Cenacchio, direzione periferia-centro, 245 metri circa prima dell'intersezione formata con la Via Madonna di Genova
- 8) Via Ponte Pietra (SP62), direzione periferia-centro, alla progressiva Km 8 + 204
- 9) Via Madonna di Genova (SP31), direzione periferia-centro, alla progressiva Km 0 + 460
- 10) Via Dieci Aprile (SP95), direzione periferia-centro, alla progressiva Km 2 + 860
- 11) Via Torrazza Levante, direzione periferia-centro, 15 metri circa prima dell'intersezione formata con la Via Pentiti



Legenda

-  Confine comunale
-  Limite del centro abitato
-  Strade interne al centro abitato

BARBIANO

- 12) Via Corriera (SP7), direzione periferia-centro, alla progressiva Km 12 + 250
- 13) Via San Giovanni (SP90), direzione periferia-centro, alla progressiva Km 0 + 377
- 14) Via Cavecchia, direzione periferia-centro, 280 metri circa dopo l'uscita dal sottopasso dell'autostrada A14 dir
- 15) Via Vecchia Corriera, direzione periferia-centro, 110 metri circa dopo l'uscita dal sottopasso dell'autostrada A14 dir
- 16) Via Corriera (SP7), direzione periferia-centro, alla progressiva Km 11 + 207
- 17) Via Tre Case, direzione periferia-centro, 15 metri circa prima dell'intersezione formata con la Via Giuseppe Ungaretti
- 18) Via Caduti della Libertà (SP48), direzione periferia-centro, alla progressiva Km 0 + 750

