

**DOMANDA DI AUTORIZZAZIONE  
ALL'ATTIVITA' ESTRATTIVA  
ai sensi della L.R. 17/91 e s.m.i.**

Committente **COOPERATIVA AGRICOLA BRACCIANTI  
"Giulio Bellini"**



Oggetto: **Proseguimento dell'attività estrattiva nell'AREA A - S. Anna (PAE 2011) e variante al ripristino finale del progetto I e II stralcio (PAE '96) all'interno del polo estrattivo Molino di Filo in Comune di Alfonsine - loc. Filo di Alfonsine**

rev. 0  
del 06/06/2019

TAV. n. **A**  
1:2.000  
**STATO DI PROGETTO, COMPARATO E DI VARIANTE**

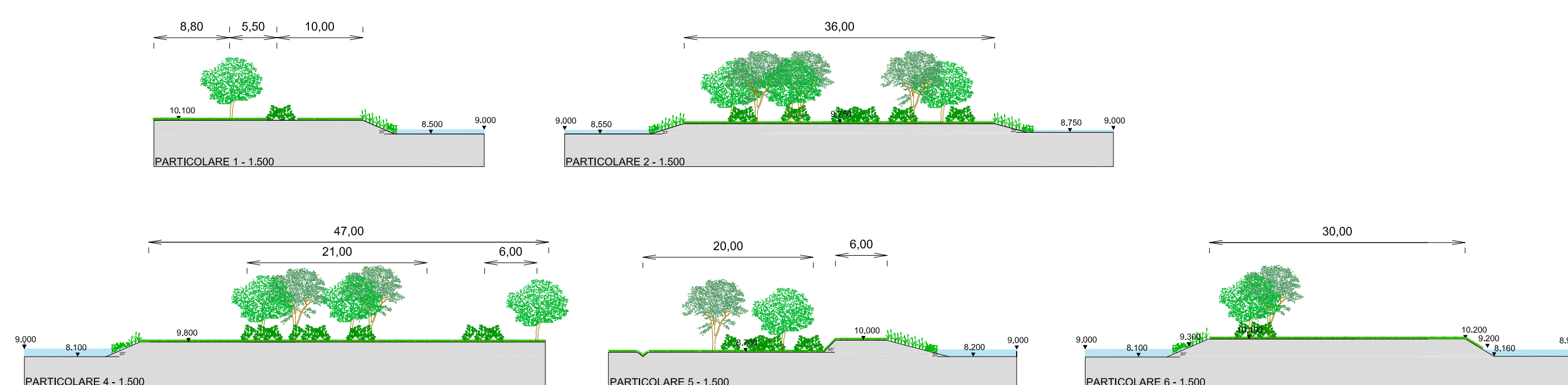
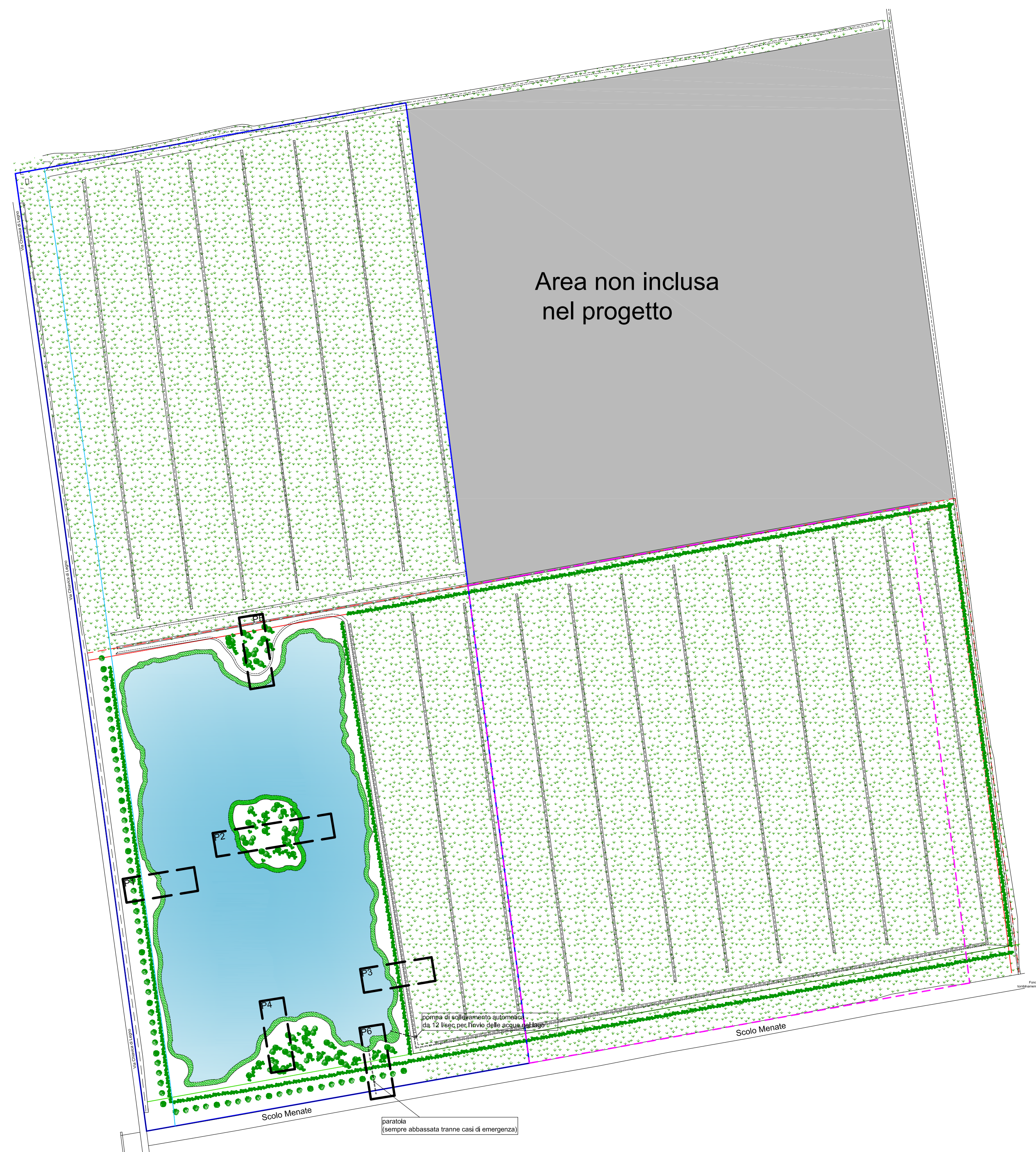
<b>Progettista</b> Dott.ssa Geol. Sara Bedeschi Via Goffredo Mameli, 13 48011 - Alfonsine (RA) cell.: 340 2756654 e-mail: sarabedeschi.geologo@gmail.com sara.bedeschi@epapsicurezzaipostale.it	<b>Proprietà</b> COOPERATIVA AGRICOLA BRACCIANTI "Giulio Bellini" s.c.a.r.l. Via Garusola, 3 44010 Filo di Argenta (FE)
---	---

Rilievo topografico  
Dott. Agr. Sante Baldini

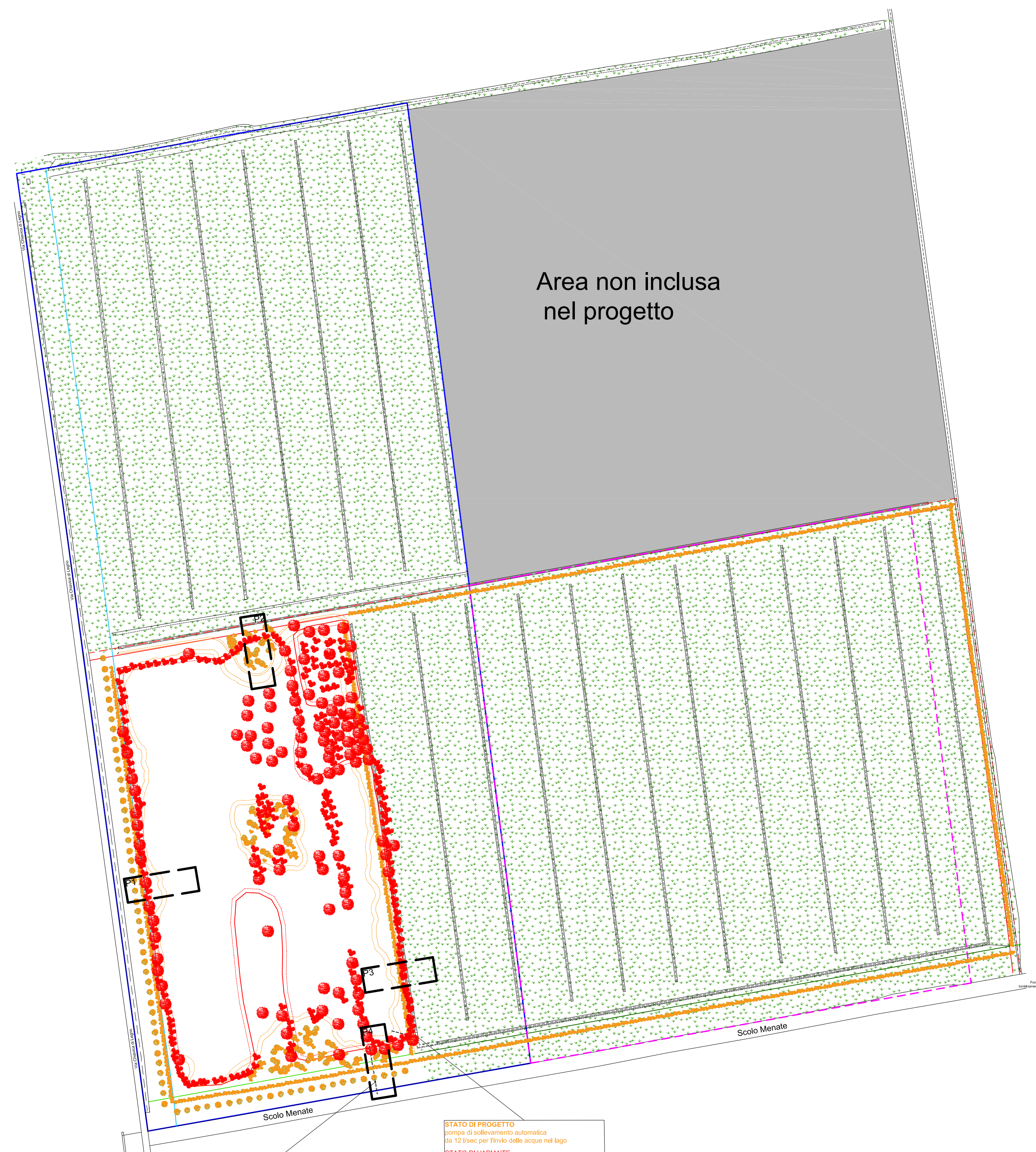
**LEGENDA**

- Perimetrazione PAE 2011
- Area oggetto di variante al ripristino finale all'interno del polo del PAE '96
- Perimetro del ciclo di scavo (all'interno della quale si svolgerà l'attività estrattiva)
- Contorno altrui proprietà
- Fascia di rispetto altrui proprietà - 5 m
- Fascia di rispetto scolo Menate - 20 m
- Fascia di rispetto Via Chiavà di Legno - 20 m
- Particolari
- Macchie di vegetazione costituita da alberi e arbusti
- Cinerento
- Recupero ad uso agricolo / predisposizione campo fotovoltaico

**STATO DI PROGETTO**

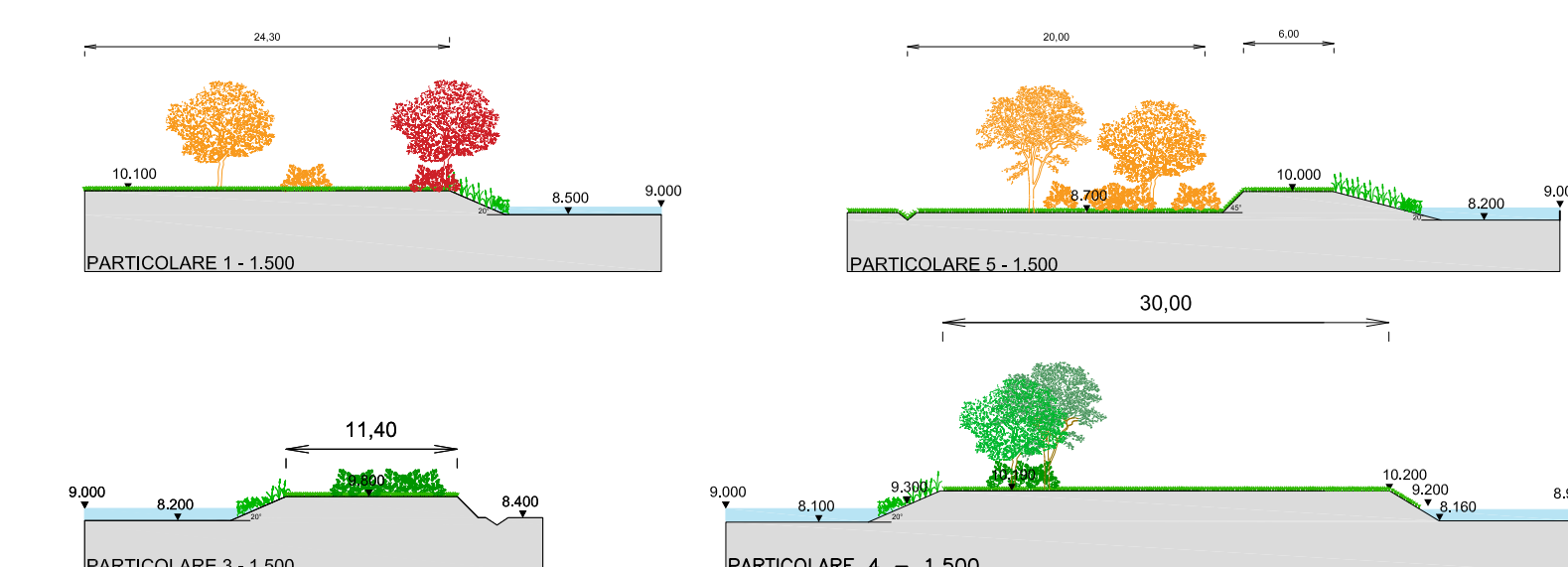


**STATO COMPARATO**



**STATO DI PROGETTO**  
Punto di posizionamento della pompa di sollevamento mobile per l'area dello scavo nella Scalo Menate con l'obiettivo di utilizzare in caso di emergenza se il livello dell'acqua del bacino è superiore di +0.300 m sul r.l.m.

**STATO DI VARIANTE**  
Punto di posizionamento della pompa di sollevamento mobile per l'area dello scavo nella Scalo Menate con l'obiettivo di utilizzare in caso di emergenza se il livello dell'acqua del bacino è superiore di +0.300 m sul r.l.m.



**VARIANTE AL PROGETTO AUTORIZZATO**



Punto di posizionamento della pompa di sollevamento mobile per l'area dello scavo nella Scalo Menate con l'obiettivo di utilizzare in caso di emergenza se il livello dell'acqua del bacino è superiore di +0.300 m sul r.l.m.

