COMUNE DI LUGO

REGIONE EMILIA ROMAGNA
PROVINCIA DI RAVENNA

PROGETTO DEFINITIVO

RIQUALIFICAZIONE AREA EX ACETIFICIO VENTURI UFFICI WELFARE

Inquadramento:

incrocio trivio composto da: via Piano Caricatore, via Fabio Taglioni, via Rivali San Bartolomeo
Catasto fabbricati: Foglio 111 - Mappali 20, 91

RILIEVO PLANOALTIMETRICO
E STUDIO DI INSERIMENTO URBANISTICO

LUGLIO 2018

A.02

SCALA 1:250

Proprietà: IMMOBILIARE STUDIE S.p.A. Sede legale: LUGO (RA) PIAZZA BARACCA 24
Indirizzo PEC: IMMOBILIARESTUDIESPA@LEGALMAIL.IT Codice Fiscale E PARTITA IVA: 02511190395

COOPROGETTO
architettura ingegneria servizi
via Severoli, 18 - 48018 Faenza (RA)
tel. 0546 29237 - fax. 0546 29263
segreteria@cooprogetto.it
segreteria@pec.cooprogetto.it
Arch. Alessandro Bucci
Ingegnere
Arch. Luca Landi
Arch. Michele Vasumini

Progetto rete fognaria
Ing. Paolo Ruggeri

Progettazione strutturale
MARCO PERONI INGEGNERIA
Via S. Antonio n. 1 , 48018 Faenza (RA)
Tel +39 0546 31433 Fax +39 0546 636566
peroni@marcoperoni.it

Progettazione impiantistica
STUDIO ASSOCIATO SNERGIA
per. ind. Christian Fabbi (imp. meccanici)
per. ind. Luca Gardelli (imp. elettrici)
Viale Marconi n.30/b , 48018 Faenza (RA)
Tel. +39.0546.660172 Fax +39.0546.660301
fabbi@energia.re.it
rambelli@energia.re.it

Prevenzione Incendi
ING. ROBERTO D'AGOSTINO

Consulenti: geologo dott. Giancarlo Andreatta
dott. Samuel Rangheri
climatologatto acustico ing. Franca Conti

trasporti ing. Michele Tanzizi
studio ambientale ing. Lisa de Pizzio
ing. Franca Conti

Pratiche precedenti:

Firme dei tecnici signano per le proprie competenze

Presa visione

data	redatta da

TUTTI I DIRITTI SONO RISERVATI, OGNI RIPRODUZIONE ANCHE PARZIALE DEL SEGUENTE DISEGNO E' PERSEGUIBILE AI TERMINI DI LEGGE - (art. c.c. 2576)

Inquadramento topografico:
rilievo dei giorni 27/02/2015 e 19/03/2015 eseguito utilizzando geodimentro
TRIMBLE S6 ai 5 cc
Coordinate dei punti in sistema di riferimento locale.
Quote riferite al sistema altimetrico della Carta Tecnica Regionale.

Inquadramento cartografico:
Foglio catastale 111 - mappali 20,91
Elemento Carta Tecnica Regionale 222152 "Lugo Ovest"

La superficie misurata sul perimetro risulta di mq 20.116
La superficie catastale delle particelle 20 e 91 risulta complessivamente di mq 20.102
La superficie racchiusa all'interno delle recinzioni risulta di mq 19.544

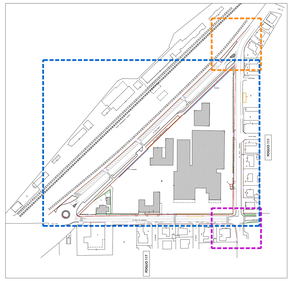

SIMBOLI CONVENZIONALI



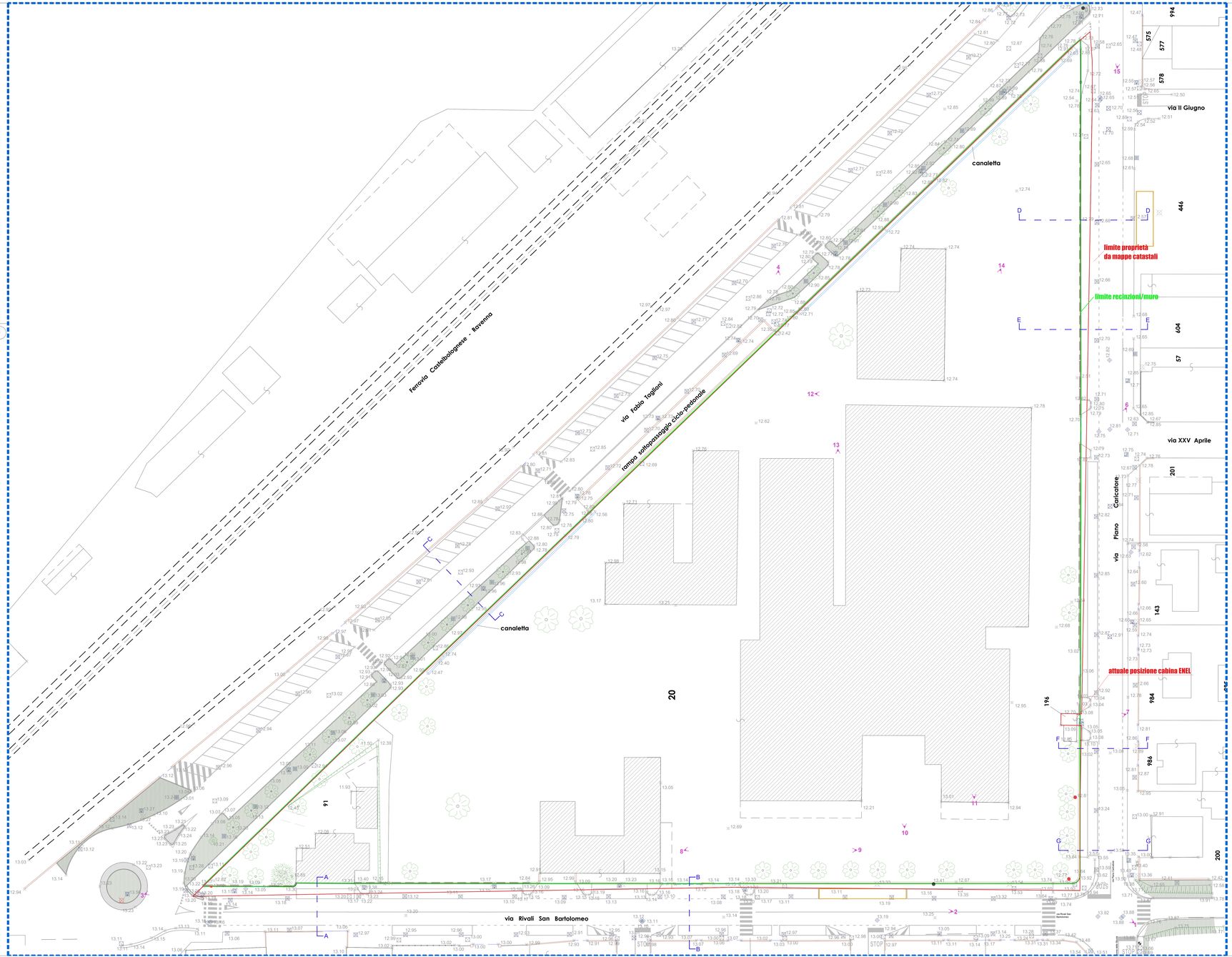

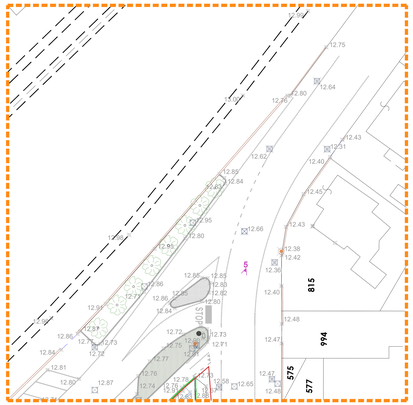

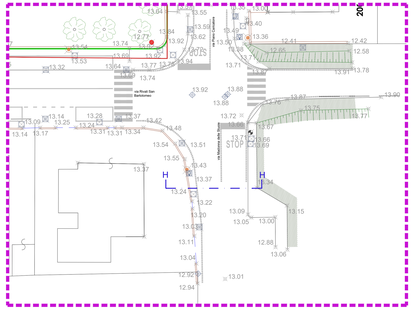

FOTO 1

FOTO 2

FOTO 3

FOTO 4

FOTO 5

FOTO 6

FOTO 7

FOTO 8

FOTO 9

FOTO 10

FOTO 11

FOTO 12

FOTO 13

FOTO 14

FOTO 15